

LEGENDA

USTALENIA PLANU

GRANICA OBSZARU OBJĘTEGO MIEJSCOWYM PLANEM ZAGOSPODAROWANIA PRZESTRZENNEGO

LINIA ROZGRANICZAJĄCA TERENY O RÓŻNYM PRZEZNACZENIU LUB RÓŻNYCH ZASADACH ZAGOSPODAROWANIA ORAZ NAZWA, SYMBOL I OZNACZENIE GRAFICZNE PRZEZNACZENIA TERENU:

PEF - TEREN ELEKTROWNI SŁONECZNEJ

KDL - TEREN DROGI LOKALNEJ

NIEPRZEKRACZALNA LINIA ZABUDOWY

TERENY, OBSZARY I OBIEKTY PODLEGAJĄCE OCHRONIE NA PODSTAWIE PRZEPISÓW ODRĘBNYCH:

GRANICA STREFY "C" OCHRONY UZDROWISKOWEJ (W GRANICACH CAŁEGO OBSZARU PLANU)

TEREN I OBSZAR GÓRNICZE "GOCZAŁKOWICE-ZDRÓJ I" (W GRANICACH CAŁEGO OBSZARU PLANU)

ZŁOŻE WÓD LECZNICZYCH ZMINERALIZOWANYCH (SOLANEK) "GOCZAŁKOWICE-ZDRÓJ I" (W GRANICACH CAŁEGO OBSZARU PLANU)

ZŁOŻE WĘGLA KAMIENNEGO "KOBIÓR-PSZCZYNA" (W GRANICACH CAŁEGO OBSZARU PLANU)

GRANICA TERENU GÓRNICZEGO "CZECHOWICE II"

OBSZAR POŁOŻONY W ODLEGŁOŚCI DO 4KM OD PUNKTU ODNIESIENIA LOTNISKA KANIÓW (W GRANICACH CAŁEGO OBSZARU PLANU)

GÓRNICZY FILAR OCHRONNY DLA UJĘCIA WÓD LECZNICZYCH „STUDNIA GN-1” (W GRANICACH CAŁEGO OBSZARU PLANU)

ELEMENTY INFORMACYJNE:

GRANICA OBSZARU POŁOŻONEGO W ODLEGŁOŚCI DO 4KM OD PUNKTU ODNIESIENIA LOTNISKA KANIÓW



WYRYS ZE STUDIUM

UWARUNKOWAŃ I KIERUNKÓW ZAGOSPODAROWANIA PRZESTRZENNEGO GMINY GOCZAŁKOWICE-ZDRÓJ

RYSunEK STUDIUM - FRAGMENT W GRANICACH OBJĘTYCH PLANEM

Załącznik nr 1 do uchwały Nr XLII/277/2014 Rady Gminy Goczałkowice-Zdrój z dnia 19 sierpnia 2014 r., zmienionej uchwałą Nr XXXI/234/2017 Rady Gminy Goczałkowice-Zdrój z dnia 19 grudnia 2017 r.

OZNACZENIA (w granicach planu lub w jego otoczeniu):

SKALA 1 : 10 000 (1cm = 100m)

Obszary funkcjonalne:

R/U2 - obszary rolnicze, stanowiące rezerwę dla rozwoju usług oraz składów i magazynów

U2 - obszary usług oraz składów i magazynów

MU - obszary zabudowy mieszkaniowej i usługowej

PG2 - obszary eksploatacji naturalnych surowców leczniczych - wód leczniczych

Klasy funkcjonalno-techniczne dróg publicznych

KDGP - droga klasy głównej ruchu przyspieszonego (droga krajowa nr 1)

KDL - drogi klasy lokalnej

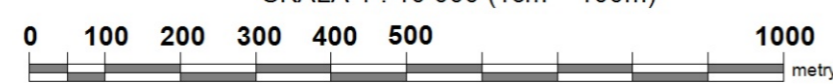
KDD - drogi klasy dojazdowej

Pozostałe (istotne):

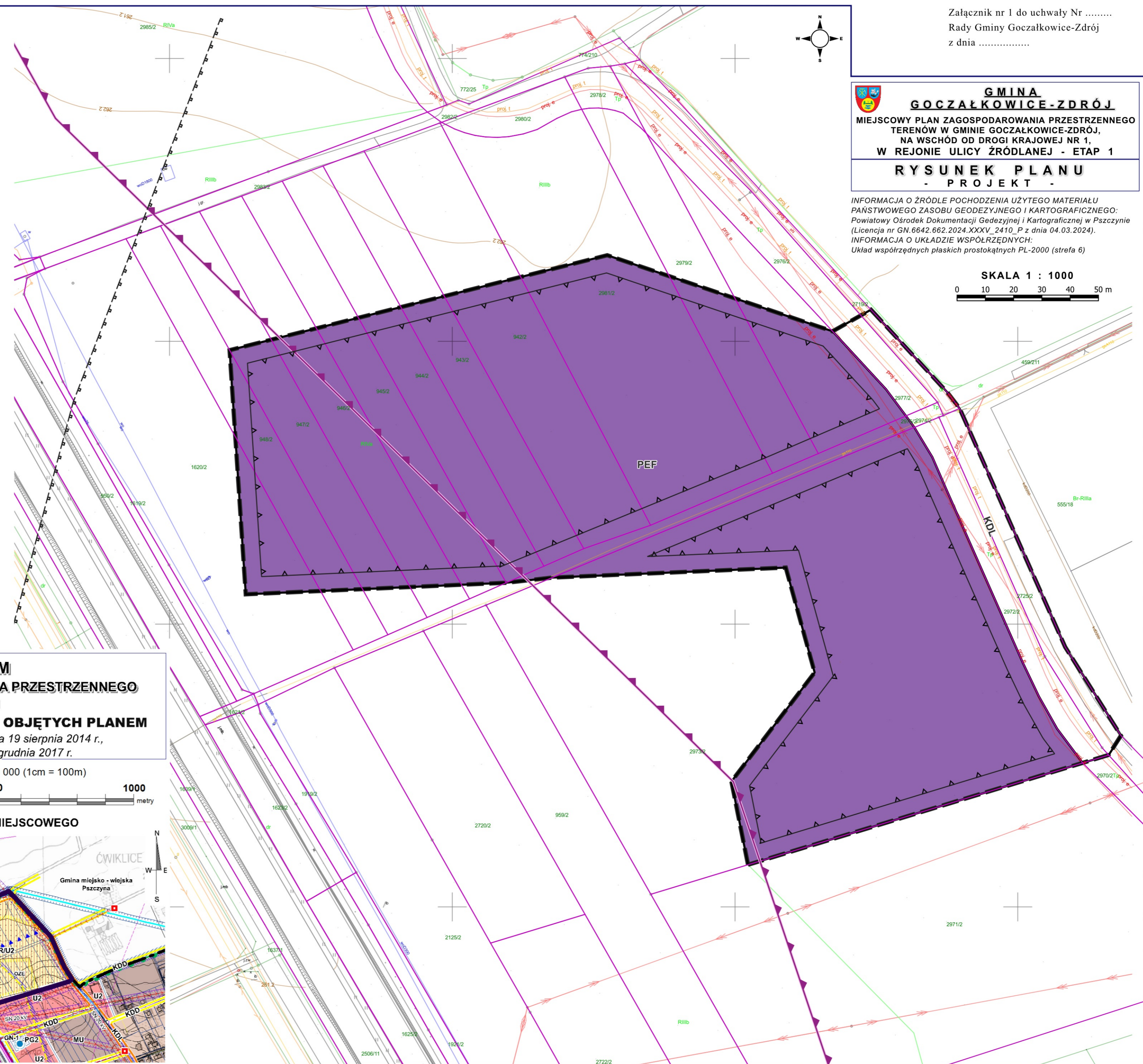
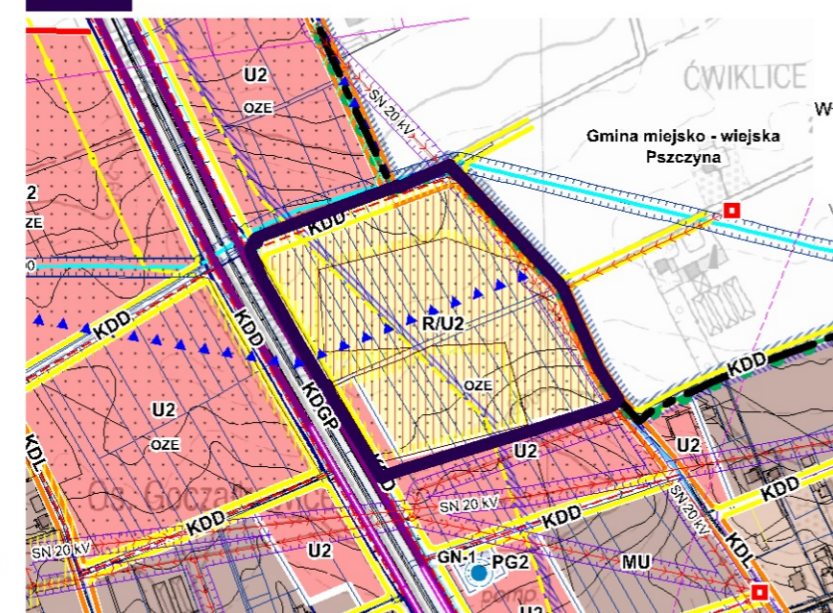
OZE - obszary rozmieszczenia urządzeń wytwarzających energię z odnawialnych źródeł energii o mocy przekraczającej 100 kW, wykorzystujące energię promieniowania słonecznego

część obszaru gminy leżąca w zlewni Pszczynki, z której ścieki, w tym wody opadowe i roztopowe, są lub będą odprowadzane do odbiorników leżących w zlewni tej rzeki

obszary wymagające zmiany przeznaczenia gruntów rolnych na cele nierolnicze (grunty rolne III klasy bonitacyjnej wymagające uzyskania zgody na zmianę przeznaczenia na cele nierolnicze)



GRANICA PLANU MIEJSCOWEGO



Załącznik nr 1 do uchwały Nr
Rady Gminy Goczałkowice-Zdrój
z dnia



GMINA GOCZAŁKOWICE-ZDRÓJ

MIEJSCOWY PLAN ZAGOSPODAROWANIA PRZESTRZENNEGO
TERENÓW W GMINIE GOCZAŁKOWICE-ZDRÓJ,
NA WSCHÓD OD DROGI KRAJOWEJ NR 1,
W REJONIE ULICY ŹRÓDLANEJ - ETAP 1

RYSunEK PLANU - PROJEKT -

INFORMACJA O ŹRÓDLE POCHODZENIA UŻYTEGO MATERIAŁU
PAŃSTWOWEGO ZASOBU GEODEZYJNEGO I KARTOGRAFICZNEGO:
Powiatowy Ośrodek Dokumentacji Geodezyjnej i Kartograficznej w Pszczynie
(Licencja nr GN.6642.662.2024.XXXV_2410_P z dnia 04.03.2024).
INFORMACJA O UKŁADZIE WSPÓŁRZĘDNYCH:
Układ współrzędnych płaskich prostokątnych PL-2000 (strefa 6)

SKALA 1 : 1000

