

GMINA GOCZAŁKOWICE-ZDRÓJ

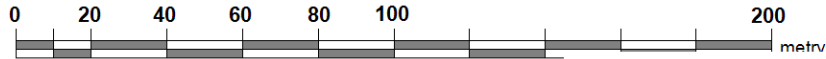
MIEJSCOWY PLAN ZAGOSPODAROWANIA PRZESTRZENNEGO TERENÓW POŁUDNIOWYCH GMINY GOCZAŁKOWICE-ZDRÓJ

PROJEKT PLANU (ETAP IV) - PONOWNE (DRUGIE) WYŁOŻENIE DO PUBLICZNEGO WGLĄDU (SIERPIEŃ 2022 R.)

MAPA DODATKOWA (POMOCNICZA) PRZEDSTAWIAJĄCA FRAGMENT RYSUNKU PLANU, BĘDĄCY PRZEDMIOTEM PONOWNEGO (DRUGIEGO) WYŁOŻENIA DO PUBLICZNEGO WGLĄDU

MAPA 1. LOKALIZACJA OBSZARÓW WRAZ Z NUMERAMI, KTÓRE SĄ PRZEDMIOTEM DRUGIEGO WYŁOŻENIA DO PUBLICZNEGO WGLĄDU

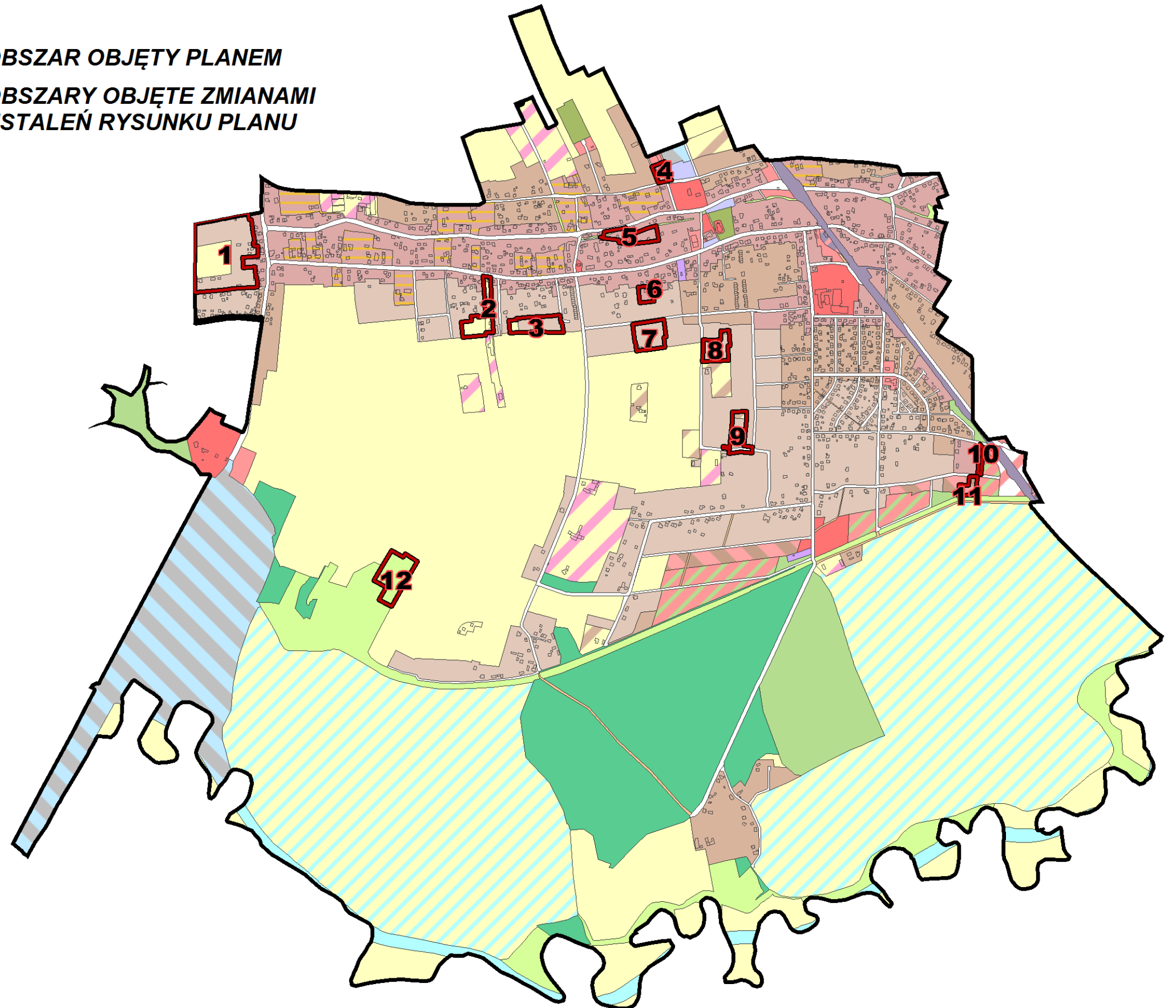
SKALA 1 : 2 000 (1cm = 20m)




USTALENIA PLANU:

- GRANICA PLANU MIEJSCOWEGO
- LINIE ROZGRANICZAJĄCE TERENY O RÓŻNYM PRZEZNACZENIU LUB RÓŻNYCH ZASADACH ZAGOSPODAROWANIA WRAZ Z WYROZNIAJĄCYMI SYMBOLAMI I BARWNYMI OZNACZENIAMI:
 - MN - TERENY ZABUDOWY MIESZKANIOWEJ JEDNORODZINNEJ
 - MNU - TERENY ZABUDOWY MIESZKANIOWEJ JEDNORODZINNEJ Z USŁUGAMI
 - MJU - TERENY ZABUDOWY MIESZKANIOWO-USŁUGOWEJ
 - MRU - TERENY ZABUDOWY MIESZKANIOWO-USŁUGOWEJ I ROLNICZEJ
 - UP - TERENY ZABUDOWY USŁUGOWEJ - USŁUGI PUBLICZNE
 - UK - TERENY ZABUDOWY USŁUGOWEJ - USŁUGI KULTURY RELIGIJNEJ
 - UI - TERENY ZABUDOWY USŁUGOWEJ
 - UII - TERENY USŁUG
 - UZA - TERENY USŁUG OBJĘTE STREFĄ "A" OCHRONY UZDROWISKOWEJ
 - UMA - TERENY USŁUG I OGRANICZONEJ ZABUDOWY MIESZKANIOWEJ JEDNORODZINNEJ OBJĘTE STREFĄ "A" OCHRONY UZDROWISKOWEJ
 - ZP - TERENY ZIELENI URZĄDZONEJ
 - ZC - TERENY CMENTARZY
 - PG - TERENY EKSPLOATACJI GÓRNICZEJ WÓD LECZNICZYCH
 - RU - TERENY OBIEKTÓW OBSŁUGI PRODUKCJI ROLNICZEJ
 - RM - TERENY ZABUDOWY ZAGRODOWEJ
 - R - TERENY ROLNICZE
 - RW - TERENY ROLNE I WÓD POWIERZCHNIOWYCH
 - ZE - TERENY ZIELENI PEŁNIĄCE FUNKCJE CIĄGÓW EKOLOGICZNYCH
 - ZL - TERENY LASÓW
 - W - TERENY WÓD POWIERZCHNIOWYCH
 - TERENY DRÓG PUBLICZNYCH:
 - KDZ - TERENY DRÓG PUBLICZNYCH KLASY "ZBIORCZA"
 - KDL - TERENY DRÓG PUBLICZNYCH KLASY "LOKALNA"
 - KDD - TERENY DRÓG PUBLICZNYCH KLASY "DOJAZDOWA"
 - KKD - TERENY KOMUNIKACJI KOLEJOWEJ - DROGA KOLEJOWA
 - KKZ - TERENY KOMUNIKACJI KOLEJOWEJ - ZABUDOWA KOLEJOWA
 - KCP - TERENY CENTRÓW PRZEŚIADKOWYCH
 - KDP - TERENY PUBLICZNYCH CIĄGÓW PIESZO-JEZDNYCH
 - KDW - TERENY DRÓG WEWNĘTRZNYCH
 - KP - TERENY PARKINGÓW
 - ITGW - TERENY INFRASTRUKTURY TECHNICZNEJ GOSPODAROWANIA WODAMI
- OBSZARY DOPUSZCZONYCH ZALESIEN
- NIEPRZEKRACZALNE LINIE ZABUDOWY
- STREFA OCHRONY KONSERWATORSKIEJ
- ZABYTKI CHRONIONE USTALENIAMI PLANU:
 - BUDYNKI ZABYTKOWE
 - OBIEKTY ZABYTKOWE INNE NIŻ BUDYNKI - KRZYŻE I KAPLICZKI
 - OBZAR ZABYTKOWY - CMENTARZ PRZY KOŚCIELE PW. ŚWIĘTEGO JERZEGO
 - OBIEKT DÓBR KULTURY WSPÓŁCZESNEJ - MIEJSCE PAMIĘCI
- GRANICE ZASIĘGU PASÓW SANITARNYCH OD CMENTARZA:
 - W ODLEGŁOŚCI DO 50M OD GRANIC CMENTARZA
 - W ODLEGŁOŚCI DO 150M OD GRANIC CMENTARZA
- TERENY, OBSZARY I OBIEKTY PODLEGAJĄCE OCHRONIE NA PODSTAWIE ODRĘBNYCH PRZEPIŚÓW
 - GRANICE STREF OCHRONY UZDROWISKOWEJ
 - STREFA "A" OCHRONY UZDROWISKOWEJ
 - STREFA "B" OCHRONY UZDROWISKOWEJ
 - STREFA "C" OCHRONY UZDROWISKOWEJ DOTYCZY DĄŁEGO OBSZARU PLANU POZA STREFĄ "A" I "B"
 - GRANICE TERENÓW I OBSZARÓW GÓRNICZYCH:
 - TEREN I OBSZAR GÓRNICZY "GOCZAŁKOWICE-ZDRÓJ"
 - TEREN GÓRNICZY "CZECHOWICE II"
 - GRANICE ZASIĘGU ŻŁÓZ PODZIEMNYCH:
 - ŻŁOZE WODY LECZNICZEJ ZMINERALIZOWANEJ "GOCZAŁKOWICE-ZDRÓJ I"
 - ŻŁOZE WĘGLA KAMIENNEGO "KOBIOR-PSZCZYNA"
 - GÓRNICZY FILAR OCHRONNY DLA UJĘCIA WÓD LECZNICZYCH (STUDIUM GN-1)
 - GRANICA OBSZARU SPECJALNEJ OCHRONY NATURA 2000 "DOLINA GÓRNEJ WISŁY"
 - OBZAR SZCZEGÓLNEGO ZAGROZENIA POWODZI:
 - WYSOKIE PRAWDOPODOBIEŃSTWO WYSTĄPIENIA POWODZI - CO NAJMNIEJ RAZ NA 10 LAT (Q=10%)
 - ŚREDNIE PRAWDOPODOBIEŃSTWO WYSTĄPIENIA POWODZI - CO NAJMNIEJ RAZ NA 100 LAT (Q=1%)
 - ZABYTKI WPISANE DO REJESTRU ZABYTKÓW:
 - BUDYNEK WPISANY DO REJESTRU ZABYTKÓW
 - OBZAR WPISANY DO REJESTRU ZABYTKÓW
 - TERENY ZAMKNIĘTE (KOLEJOWE)
 - STREFA OGRANICZEŃ W ZAGOSPODAROWANIU TERENU WZDŁUŻ OBSZARU KOLEJOWEGO
 - GRANICE POWIERZCHNI OGRANICZAJĄCYCH PRZESZKODY LOTNISCZE
 - GRANICA ZASIĘGU OBSZARU POŁOŻONEGO W ODLEGŁOŚCI DO 4 KM OD PUNKTU ODNIESIENIA LOTNISKA KANIÓW
- ELEMENTY INFORMACYJNE:
 - NAPOWIETRZNE LINIE ELEKTROENERGETYCZNE WYSOKICH NAPIĘĆ 110 KV

- OBSZAR OBJĘTY PLANEM
- OBSZARY OBJĘTE ZMIANAMI USTALEŃ RYSUNKU PLANU





GMINA GOCZAŁKOWICE-ZDRÓJ

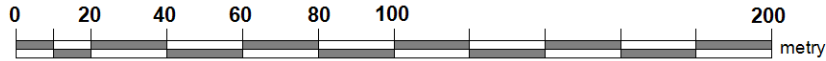
MIEJSCOWY PLAN ZAGOSPODAROWANIA PRZESTRZENNEGO TERENÓW POŁUDNIOWYCH GMINY GOCZAŁKOWICE-ZDRÓJ

PROJEKT PLANU (ETAP IV) - PONOWNE (DRUGIE) WYŁOŻENIE DO PUBLICZNEGO WGLĄDU (SIERPIEŃ 2022 R.)

MAPA DODATKOWA (POMOCNICZA) PRZEDSTAWIAJĄCA FRAGMENT RYSUNKU PLANU, BĘDĄCY PRZEDMIOTEM PONOWNEGO (DRUGIEGO) WYŁOŻENIA DO PUBLICZNEGO WGLĄDU


MAPA 2. FRAGMENT RYSUNKU PLANU W OBSZARZE NR 1

SKALA 1 : 2 000 (1cm = 20m)

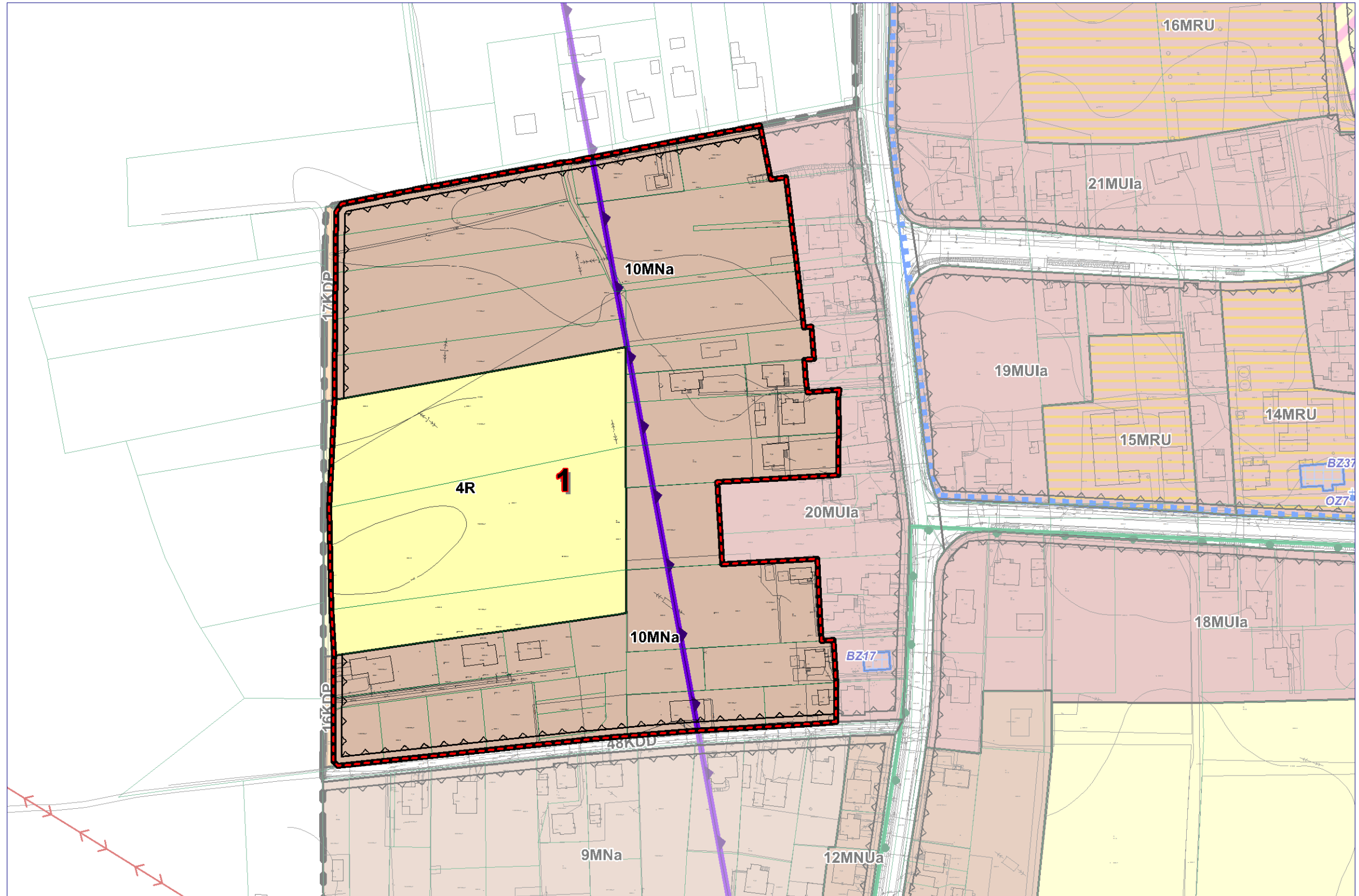



USTALENIENIA PLANU:

- GRANICA PLANU MIEJSCOWEGO
- LINIE ROZGRANICZAJĄCE TERENY O RÓŻNYM PRZEZNACZENIU LUB RÓŻNYCH ZASADACH ZAGOSPODAROWANIA WRAZ Z WYRÓŻNIAJĄCYMI SYMBOLAMI I BARWNYMI OZNACZENIAMI:
 - MN - TERENY ZABUDOWY MIESZKANIOWEJ JEDNORODZINNEJ
 - MNU - TERENY ZABUDOWY MIESZKANIOWEJ JEDNORODZINNEJ Z USŁUGAMI
 - MU - TERENY ZABUDOWY MIESZKANIOWO-USŁUGOWEJ
 - MRU - TERENY ZABUDOWY MIESZKANIOWO-USŁUGOWEJ I ROLNICZEJ
 - UP - TERENY ZABUDOWY USŁUGOWEJ - USŁUGI PUBLICZNE
 - UK - TERENY ZABUDOWY USŁUGOWEJ - USŁUGI KULTURY RELIGIJNEJ
 - UI - TERENY ZABUDOWY USŁUGOWEJ
 - UII - TERENY USŁUG
 - UZA - TERENY USŁUG OBJĘTE STREFĄ "A" OCHRONY UZDROWISKOWEJ
 - UMA - TERENY USŁUG I OGRANICZONEJ ZABUDOWY MIESZKANIOWEJ JEDNORODZINNEJ OBJĘTE STREFĄ "A" OCHRONY UZDROWISKOWEJ
 - ZP - TERENY ZIELENI URZĄDZONEJ
 - ZC - TERENY CMENTARZY
 - PG - TERENY EKSPLOATACJI GÓRNICZEJ WÓD LECZNICZYCH
 - RU - TERENY OBIEKTÓW OBSŁUGI PRODUKCJI ROLNICZEJ
 - RM - TERENY ZABUDOWY ZAGRODOWEJ
 - R - TERENY ROLNICZE
 - RW - TERENY ROLNE I WÓD POWIERZCHNIOWYCH
 - ZE - TERENY ZIELENI PEŁNIĄCE FUNKCJE CIĄGÓW EKOLOGICZNYCH
 - ZL - TERENY LASÓW
 - W - TERENY WÓD POWIERZCHNIOWYCH
 - TERENY DRÓG PUBLICZNYCH:
 - KDZ - TERENY DRÓG PUBLICZNYCH KLASY "ZBIORCZA"
 - KDL - TERENY DRÓG PUBLICZNYCH KLASY "LOKALNA"
 - KDD - TERENY DRÓG PUBLICZNYCH KLASY "DOJAZDOWA"
 - KKD - TERENY KOMUNIKACJI KOLEJOWEJ - DROGA KOLEJOWA
 - KKZ - TERENY KOMUNIKACJI KOLEJOWEJ - ZABUDOWA KOLEJOWA
 - KCP - TERENY CENTRÓW PRZEŚIADKOWYCH
 - KDP - TERENY PUBLICZNYCH CIĄGÓW PIESZO-JEZDNYCH
 - KDW - TERENY DRÓG WEWNĘTRZNYCH
 - KP - TERENY PARKINGÓW
 - ITGW - TERENY INFRASTRUKTURY TECHNICZNEJ GOSPODAROWANIA WODAMI
 - OBSZARY DOPUSZCZONYCH ZALESIEN
 - NIEPRZEKRACZALNE LINIE ZABUDOWY
 - STREFA OCHRONY KONSERWATORSKIEJ
 - ZABYTKI CHRONIONE USTALENIAMI PLANU:
 - BUDYNKI ZABYTKOWE
 - OBIEKTY ZABYTKOWE INNE NIŻ BUDYNKI - KRZYŻE I KAPLICZKI
 - OBZAR ZABYTKOWY - CMENTARZ PRZY KOŚCIELE PW. ŚWIĘTEGO JERZEGO
 - OBIEKT DÓBR KULTURY WSPÓŁCZESNEJ - MIEJSCA PAMIĘCI
 - GRANICE ZASIĘGU PASÓW SANITARNYCH OD CMENTARZA:
 - W ODLEGŁOŚCI DO 50M OD GRANIC CMENTARZA
 - W ODLEGŁOŚCI DO 150M OD GRANIC CMENTARZA
 - TERENY, OBSZARY I OBIEKTY PODLEGAJĄCE OCHRONIE NA PODSTAWIE ODRĘBNYCH PRZEPIŚÓW
 - GRANICE STREF OCHRONY UZDROWISKOWEJ
 - STREFA "A" OCHRONY UZDROWISKOWEJ
 - STREFA "B" OCHRONY UZDROWISKOWEJ
 - STREFA "C" OCHRONY UZDROWISKOWEJ DOTYCZY DĄŁEGO OBSZARU PLANU POZA STREFĄ "A" I "B"
 - GRANICE TERENÓW I OBSZARÓW GÓRNICZYCH:
 - TEREN I OBSZAR GÓRNICZY "GOCZAŁKOWICE-ZDRÓJ"
 - TEREN GÓRNICZY "CZECHOWICE II"
 - GRANICE ZASIĘGU ŻŁÓŻ PODZIEMNYCH:
 - ŻŁOŻE WODY LECZNICZEJ ZMINERALIZOWANEJ "GOCZAŁKOWICE-ZDRÓJ I"
 - ŻŁOŻE WĘGLA KAMIENNEGO "KOBIOR-PSZCZYNA"
 - GÓRNICZY FILAR OCHRONNY DLA UJĘCIA WÓD LECZNICZYCH (STUDIUM GN-1)
 - GRANICA OBSZARU SPECJALNEJ OCHRONY NATURA 2000 "DOLINA GÓRNEJ WISŁY"
 - OBSZARY SZCZEGÓLNEGO ZAGROZENIA POWODZIĄ:
 - WYSOKIE PRAWDOPODOBIEŃSTWO WYSTĄPIENIA POWODZI - CO NAJMNIEJ RAZ NA 10 LAT (Q=10%)
 - SREDNIE PRAWDOPODOBIEŃSTWO WYSTĄPIENIA POWODZI - CO NAJMNIEJ RAZ NA 100 LAT (Q=1%)
 - ZABYTKI WPISANE DO REJESTRU ZABYTKÓW:
 - BUDYNEK WPISANY DO REJESTRU ZABYTKÓW
 - OBZAR WPISANY DO REJESTRU ZABYTKÓW
 - TERENY ZAMKNIĘTE (KOLEJOWE)
 - STREFA OGRANICZEŃ W ZAGOSPODAROWANIU TERENU WZDŁUŻ OBSZARU KOLEJOWEGO
 - GRANICE POWIERZCHNI OGRANICZAJĄCYCH PRZESKODY LOTNICZE
 - GRANICE POWIERZCHNI OGRANICZAJĄCYCH PRZESKODY LOTNICZE
 - GRANICA ZASIĘGU OBSZARU POŁOŻONEGO W ODLEGŁOŚCI DO 4 KM OD PUNKTU ODNIESIENIA LOTNISKI KANIÓW
 - ELEMENTY INFORMACYJNE:
 - NAPOWIETRZNE LINIE ELEKTROENERGETYCZNE WYSOKICH NAPIĘĆ 110 KV



GRANICA OBSZARU (WRAZ Z NUMEREM) STANOWIĄCEGO FRAGMENT PROJEKTU PLANU (RYSUNKU PLANU), KTÓRY JEST PRZEDMIOTEM PONOWNEGO (DRUGIEGO) WYŁOŻENIA DO PUBLICZNEGO WGLĄDU POZA WYODRĘBNIONYM OBSZAREM USTALENIA RYSUNKU PLANU NIE ZMIENIŁ SIĘ (Z WYJĄTKIEM NOWEJ NUMERACJI NIEKTÓRYCH TERENÓW, WYNIKAJĄCEJ ZE ZMIAN W OBRĘBIE OBSZARÓW PONOWNIE WYŁOŻONYCH DO PUBLICZNEGO WGLĄDU))





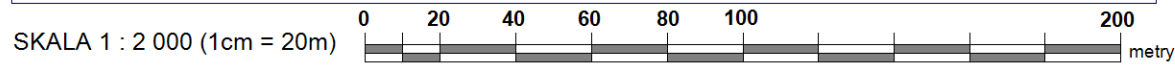
GMINA GOCZAŁKOWICE-ZDRÓJ

MIEJSCOWY PLAN ZAGOSPODAROWANIA PRZESTRZENNEGO TERENÓW POŁUDNIOWYCH GMINY GOCZAŁKOWICE-ZDRÓJ

PROJEKT PLANU (ETAP IV) - PONOWNE (DRUGIE) WYŁOŻENIE DO PUBLICZNEGO WGLĄDU (SIERPIEŃ 2022 R.)

MAPA DODATKOWA (POMOCNICZA) PRZEDSTAWIAJĄCA FRAGMENT RYSUNKU PLANU, BĘDĄCY PRZEDMIOTEM PONOWNEGO (DRUGIEGO) WYŁOŻENIA DO PUBLICZNEGO WGLĄDU

MAPA 3. FRAGMENT RYSUNKU PLANU W OBSZARACH NR 2 i 3

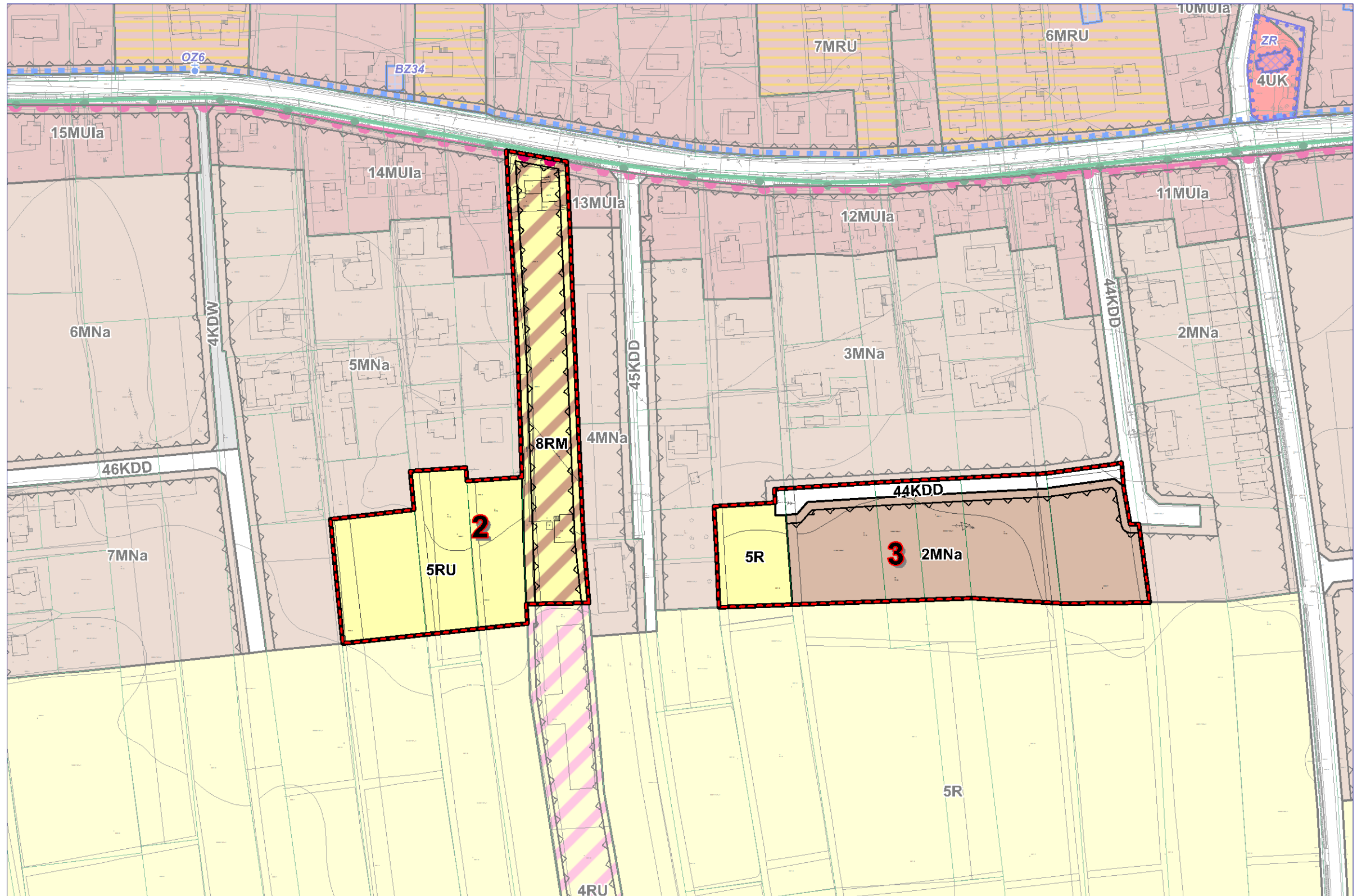



USTALENIA PLANU:

- GRANICA PLANU MIEJSCOWEGO
- LINIE ROZGRANICZAJĄCE TERENY O RÓŻNYM PRZEZNACZENIU LUB RÓŻNYCH ZASADACH ZAGOSPODAROWANIA WRAZ Z WYROZNIAJĄCYMI SYMBOLAMI I BARWNYMI OZNACZENIAMI:
 - MN - TERENY ZABUDOWY MIESZKANIOWEJ JEDNORODZINNEJ
 - MNU - TERENY ZABUDOWY MIESZKANIOWEJ JEDNORODZINNEJ Z USŁUGAMI
 - MU - TERENY ZABUDOWY MIESZKANIOWO-USŁUGOWEJ
 - MRU - TERENY ZABUDOWY MIESZKANIOWO-USŁUGOWEJ I ROLNICZEJ
 - UP - TERENY ZABUDOWY USŁUGOWEJ - USŁUGI PUBLICZNE
 - UK - TERENY ZABUDOWY USŁUGOWEJ - USŁUGI KULTURY RELIGIJNEJ
 - UI - TERENY ZABUDOWY USŁUGOWEJ
 - UII - TERENY USŁUG
 - UZA - TERENY USŁUG OBJĘTE STREFĄ "A" OCHRONY UZDROWISKOWEJ
 - UMA - TERENY USŁUG I OGRANICZONEJ ZABUDOWY MIESZKANIOWEJ JEDNORODZINNEJ OBJĘTE STREFĄ "A" OCHRONY UZDROWISKOWEJ
 - ZP - TERENY ZIELENI URZĄDZONEJ
 - ZC - TERENY CMENTARZY
 - PG - TERENY EKSPLOATACJI GÓRNICZEJ WÓD LECZNICZYCH
 - RU - TERENY OBIEKTÓW OBSŁUGI PRODUKCJI ROLNICZEJ
 - RM - TERENY ZABUDOWY ZAGRODOWEJ
 - R - TERENY ROLNICZE
 - RW - TERENY ROLNE I WÓD POWIERZCHNIOWYCH
 - ZE - TERENY ZIELENI PEŁNIĄCE FUNKCJE CIĄGÓW EKOLOGICZNYCH
 - ZL - TERENY LASÓW
 - W - TERENY WÓD POWIERZCHNIOWYCH
 - TERENY DRÓG PUBLICZNYCH:
 - KDZ - TERENY DRÓG PUBLICZNYCH KLASY "ZBIORCZA"
 - KDL - TERENY DRÓG PUBLICZNYCH KLASY "LOKALNA"
 - KDD - TERENY DRÓG PUBLICZNYCH KLASY "DOJAZDOWA"
 - KKD - TERENY KOMUNIKACJI KOLEJOWEJ - DROGA KOLEJOWA
 - KKZ - TERENY KOMUNIKACJI KOLEJOWEJ - ZABUDOWA KOLEJOWA
 - KCP - TERENY CENTRÓW PRZEJAZDOWYCH
 - KDP - TERENY PUBLICZNYCH CIĄGÓW PIESZO-JEZDNYCH
 - KDW - TERENY DRÓG WEWNĘTRZNYCH
 - KP - TERENY PARKINGÓW
 - ITGW - TERENY INFRASTRUKTURY TECHNICZNEJ GOSPODAROWANIA WODAMI
 - OBSZARY DOPUSZCZONYCH ZALEŚIEN
 - NIEPRZEKRACZALNE LINIE ZABUDOWY
 - STREFA OCHRONY KONSERWATORSKIEJ
 - ZABYTKI CHRONIONE USTALENIAMI PLANU:
 - BUDYNKI ZABYTKOWE
 - OBIEKTY ZABYTKOWE INNE NIŻ BUDYNKI - KRZYŻE I KAPLICZKI
 - OBZAR ZABYTKOWY - CMENTARZ PRZY KOŚCIELU PW. ŚWIĘTEGO JERZEGO
 - OBIEKT DÓBR KULTURY WSPÓŁCZESNEJ - MIEJSCE PAMIĘCI
 - GRANICE ZASIĘGU PASÓW SANITARNYCH OD CMENTARZA:
 - W ODLEGŁOŚCI DO 50M OD GRANIC CMENTARZA
 - W ODLEGŁOŚCI DO 150M OD GRANIC CMENTARZA
 - TERENY, OBSZARY I OBIEKTY PODLEGAJĄCE OCHRONIE NA PODSTAWIE ODRĘBNYCH PRZEPIŚÓW
 - GRANICE STREF OCHRONY UZDROWISKOWEJ
 - STREFA "A" OCHRONY UZDROWISKOWEJ
 - STREFA "B" OCHRONY UZDROWISKOWEJ
 - STREFA "C" OCHRONY UZDROWISKOWEJ DOTYCZĄCEJ DAŁEGO OBSZARU PLANU POZA STREFĄ "A" I "B"
 - GRANICE TERENÓW I OBSZARÓW GÓRNICZYCH:
 - TEREN I OBSZAR GÓRNICZY "GOCZAŁKOWICE-ZDRÓJ I"
 - TEREN GÓRNICZY "CZECHOWICE II"
 - GRANICE ZASIĘGU ŻŁÓŻ PODZIEMNYCH:
 - ŻŁOŻE WODY LECZNICZEJ ZMINERALIZOWANEJ "GOCZAŁKOWICE-ZDRÓJ I"
 - ŻŁOŻE WĘGLA KAMIENNEGO "KOBIÓR-PSZCZYŃNA"
 - GÓRNICZY FILAR OCHRONNY DLA UJĘCIA WÓD LECZNICZYCH (STUDNI GN-1)
 - GRANICA OBSZARU SPECJALNEJ OCHRONY NATURA 2000 "DOLINA GÓRNEJ WISŁY"
 - OBSZARY SZCZEGÓLNEGO ZAGROZENIA POWODZIĄ:
 - WYSOKIE PRAWDOPODOBIEŃSTWO WYSTĄPIENIA POWODZI - CO NAJMNIEJ RAZ NA 10 LAT (Q=10%)
 - SREDNIE PRAWDOPODOBIEŃSTWO WYSTĄPIENIA POWODZI - CO NAJMNIEJ RAZ NA 100 LAT (Q=1%)
 - ZABYTKI WPISANE DO REJESTRU ZABYTKÓW:
 - BUDYNEK WPISANY DO REJESTRU ZABYTKÓW
 - OBZAR WPISANY DO REJESTRU ZABYTKÓW
 - TERENY ZAMKNIĘTE (KOLEJOWE)
 - STREFA OGRANICZEŃ W ZAGOSPODAROWANIU TERENU WZDŁUŻ OBSZARU KOLEJOWEGO
 - GRANICE POWIERZCHNI OGRANICZAJĄCYCH PRZESKODY LOTNISCZE LOTNISKA KANIÓW W FORMIE IZOLINII Z PRZYPIŚANIMI RZĘDNYMI
 - GRANICA ZASIĘGU OBSZARU POŁOŻONEGO W ODLEGŁOŚCI DO 4 KM OD PUNKTU ODNIESIENIA LOTNISKA KANIÓW
 - ELEMENTY INFORMACYJNE:
 - NAPOWIETRZNE LINIE ELEKTROENERGETYCZNE WYSOKICH NAPIĘĆ 110 KV

2-3

GRANICE OBSZARÓW (WRAZ Z NUMERAMI) STANOWIĄCYCH FRAGMENT PROJEKTU PLANU (RYSUNKU PLANU), KTÓRY JEST PRZEDMIOTEM PONOWNEGO (DRUGIEGO) WYŁOŻENIA DO PUBLICZNEGO WGLĄDU POZA WYODRĘBNIONYMI OBSZARAMI USTALENIA RYSUNKU PLANU NIE ZMIENIŁY SIĘ (Z WYJĄTKIEM NOWEJ NUMERACJI NIEKTÓRYCH TERENÓW, WYNIKAJĄCEJ ZE ZMIAN W OBRĘBIE OBSZARÓW PONOWNIE WYŁOŻONYCH DO PUBLICZNEGO WGLĄDU))





GMINA GOCZAŁKOWICE-ZDRÓJ

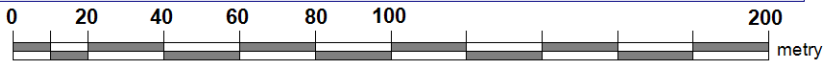
MIEJSCOWY PLAN ZAGOSPODAROWANIA PRZESTRZENNEGO TERENÓW POŁUDNIOWYCH GMINY GOCZAŁKOWICE-ZDRÓJ

PROJEKT PLANU (ETAP IV) - PONOWNE (DRUGIE) WYŁOŻENIE DO PUBLICZNEGO WGLĄDU (SIERPIEŃ 2022 R.)

MAPA DODATKOWA (POMOCNICZA) PRZEDSTAWIAJĄCA FRAGMENT RYSUNKU PLANU, BĘDĄCY PRZEDMIOTEM PONOWNEGO (DRUGIEGO) WYŁOŻENIA DO PUBLICZNEGO WGLĄDU

MAPA 4. FRAGMENT RYSUNKU PLANU W OBSZARACH NR 4 i 5

SKALA 1 : 2 000 (1cm = 20m)

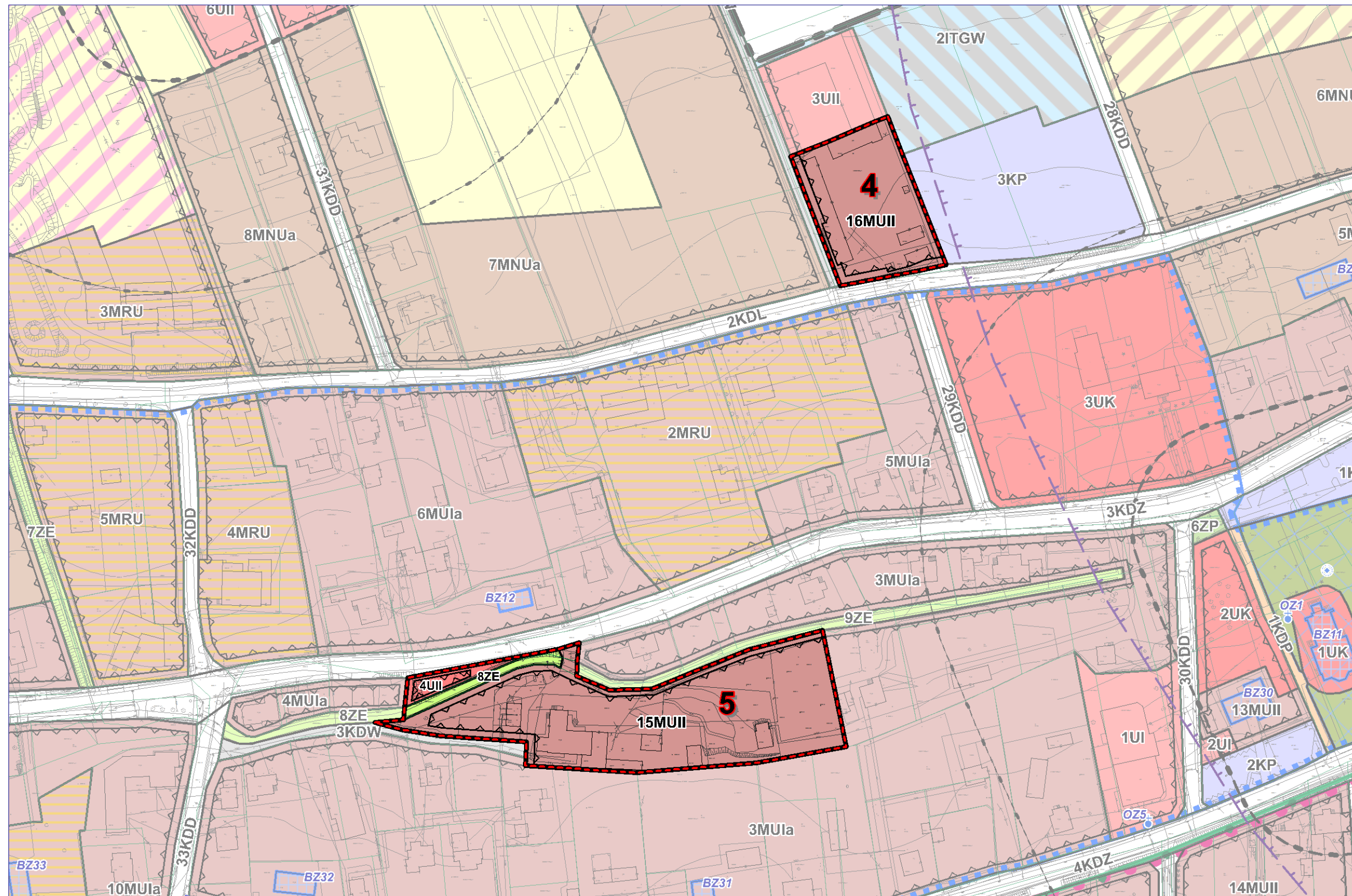



USTALENIA PLANU:

- GRANICA PLANU MIEJSCOWEGO
- LINIE ROZGRANICZAJĄCE TERENY O RÓŻNYM PRZEZNACZENIU LUB RÓŻNYCH ZASADACH ZAGOSPODAROWANIA WRAZ Z WYROZNIAJĄCYMI SYMBOLAMI I BARWNYMI OZNACZENIAMI:
 - MN - TERENY ZABUDOWY MIESZKANIOWEJ JEDNORODZINNEJ
 - MNU - TERENY ZABUDOWY MIESZKANIOWEJ JEDNORODZINNEJ Z USŁUGAMI
 - MU - TERENY ZABUDOWY MIESZKANIOWO-USŁUGOWEJ
 - MRU - TERENY ZABUDOWY MIESZKANIOWO-USŁUGOWEJ I ROLNICZEJ
 - UP - TERENY ZABUDOWY USŁUGOWEJ - USŁUGI PUBLICZNE
 - UK - TERENY ZABUDOWY USŁUGOWEJ - USŁUGI KULTU RELIGIJNEGO
 - UI - TERENY ZABUDOWY USŁUGOWEJ
 - UII - TERENY USŁUG
 - UZA - TERENY USŁUG OBJĘTE STREFĄ "A" OCHRONY UZDROWISKOWEJ
 - UMA - TERENY USŁUG I OGRANICZONEJ ZABUDOWY MIESZKANIOWEJ JEDNORODZINNEJ OBJĘTE STREFĄ "A" OCHRONY UZDROWISKOWEJ
 - ZP - TERENY ZIELENI URZĄDZONEJ
 - ZC - TERENY CMENTARZY
 - PG - TERENY EKSPLOATACJI GÓRNICZEJ WÓD LECZNICZYCH
 - RU - TERENY OBIEKTÓW OBSŁUGI PRODUKCJI ROLNICZEJ
 - RM - TERENY ZABUDOWY ZAGRODOWEJ
 - R - TERENY ROLNICZE
 - RW - TERENY ROLNE I WÓD POWIERZCHNIOWYCH
 - ZE - TERENY ZIELENI PEŁNIĄCE FUNKCJE CIĄGÓW EKOLOGICZNYCH
 - ZL - TERENY LASÓW
 - W - TERENY WÓD POWIERZCHNIOWYCH
 - TERENY DRÓG PUBLICZNYCH:
 - KDZ - TERENY DRÓG PUBLICZNYCH KLASY "ZBIORCZA"
 - KDL - TERENY DRÓG PUBLICZNYCH KLASY "LOKALNA"
 - KDD - TERENY DRÓG PUBLICZNYCH KLASY "DOJAZDOWA"
 - KKD - TERENY KOMUNIKACJI KOLEJOWEJ - DROGA KOLEJOWA
 - KKZ - TERENY KOMUNIKACJI KOLEJOWEJ - ZABUDOWA KOLEJOWA
 - KCP - TERENY CENTRÓW PRZEŚIADKOWYCH
 - KDP - TERENY PUBLICZNYCH CIĄGÓW PIESZO-JEZDNYCH
 - KDW - TERENY DRÓG WEWNĘTRZNYCH
 - KP - TERENY PARKINGÓW
 - ITGW - TERENY INFRASTRUKTURY TECHNICZNEJ GOSPODAROWANIA WODAMI
- OBSZARY DOPUSZCZONYCH ZALESIEN
- NIEPRZEKRACZALNE LINIE ZABUDOWY
- STREFA OCHRONY KONSERWATORSKIEJ
- ZABYTKI CHRONIONE USTALENIAMI PLANU:
 - BUDYNKI ZABYTKOWE
 - OBIEKTY ZABYTKOWE INNE NIŻ BUDYNKI - KRZYŻE I KAPLICZKI
 - OBZAR ZABYTKOWY - CMENTARZ PRZY KOŚCIELE PW. ŚWIĘTEGO JERZEGO
 - OBIEKT DÓBR KULTURY WSPÓŁCZESNEJ - MIEJSCE PAMIĘCI
 - GRANICE ZASIĘGU PASÓW SANITARNYCH OD CMENTARZA:
 - W ODLEGIŁOŚCI DO 50M OD GRANIC CMENTARZA
 - W ODLEGIŁOŚCI DO 150M OD GRANIC CMENTARZA
- TERENY, OBSZARY I OBIEKTY PODLEGAJĄCE OCHRONIE NA PODSTAWIE ODRĘBNYCH PRZEPIŚÓW
 - GRANICE STREF OCHRONY UZDROWISKOWEJ:
 - STREFA "A" OCHRONY UZDROWISKOWEJ
 - STREFA "B" OCHRONY UZDROWISKOWEJ
 - STREFA "C" OCHRONY UZDROWISKOWEJ DOTYCZY DĄŁEGO OBSZARU PLANU POZA STREFĄ "A" I "B"
 - GRANICE TERENÓW I OBSZARÓW GÓRNICZYCH:
 - TEREN I OBSZAR GÓRNICZY "GOCZAŁKOWICE-ZDRÓJ"
 - TEREN GÓRNICZY "CZECHOWICE II"
 - GRANICE ZASIĘGU ŻŁÓŻ PODZIEMNYCH:
 - ŻŁOŻE WODY LECZNICZEJ ZMINERALIZOWANEJ "GOCZAŁKOWICE-ZDRÓJ I"
 - ŻŁOŻE WĘGLA KAMIENNEGO "KOBIER-PSZCZYNA"
 - GÓRNICZY PILAR OCHRONNY DLA UJĘCIA WÓD LECZNICZYCH (STUDIUM GN-1)
 - GRANICA OBSZARU SPECJALNEJ OCHRONY NATURA 2000 "DOLINA GÓRNEJ WISŁY"
 - OBSZARY SZCZEGÓLNEGO ZAGROZENIA POWODZIĄ:
 - WYSOKIE PRAWDOPODOBIEŃSTWO WYSTĄPIENIA POWODZI - CO NAJMNIEJ RAZ NA 10 LAT (Q=10%)
 - SREDNIE PRAWDOPODOBIEŃSTWO WYSTĄPIENIA POWODZI - CO NAJMNIEJ RAZ NA 100 LAT (Q=1%)
 - ZABYTKI WPISANE DO REJESTRU ZABYTKÓW:
 - BUDYNEK WPISANY DO REJESTRU ZABYTKÓW
 - OBZAR WPISANY DO REJESTRU ZABYTKÓW
 - TERENY ZAMKNIĘTE (KOLEJOWE)
 - STREFA OGRANICZEŃ W ZAGOSPODAROWANIU TERENU WZDŁUŻ OBSZARU KOLEJOWEGO
 - GRANICE POWIERZCHNI OGRANICZAJĄCYCH PRZESZKODY LOTNICZE LOTNISKA KANIOŃ W FORMIE IZOLINII Z PRZYPISANYMI RZĘDNYMI
 - GRANICA ZASIĘGU OBSZARU POŁOŻONEGO W ODLEGIŁOŚCI DO 4 KM OD PUNKTU ODNIENIENIA LOTNISKA KANIOŃ
- ELEMENTY INFORMACYJNE:
 - NAPOWIETRZNE LINIE ELEKTROENERGETYCZNE WYSOKICH NAPIĘĆ 110 KV

4-5

GRANICE OBSZARÓW (WRAZ Z NUMERAMI) STANOWIĄCYCH FRAGMENT PROJEKTU PLANU (RYSUNKU PLANU), KTÓRY JEST PRZEDMIOTEM PONOWNEGO (DRUGIEGO) WYŁOŻENIA DO PUBLICZNEGO WGLĄDU POZA WYODRĘBNIONYMI OBSZARAMI USTALENIA RYSUNKU PLANU NIE ZMIENIŁY SIĘ (Z WYJĄTKIEM NOWEJ NUMERACJI NIEKTÓRYCH TERENÓW, WYNIKAJĄCEJ ZE ZMIAN W OBRĘBIE OBSZARÓW PONOWNIE WYŁOŻONYCH DO PUBLICZNEGO WGLĄDU)





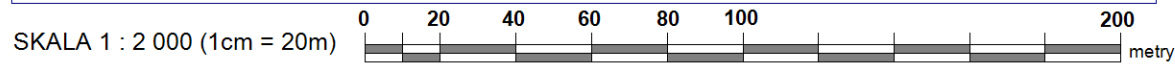
GMINA GOCZAŁKOWICE-ZDRÓJ

MIEJSCOWY PLAN ZAGOSPODAROWANIA PRZESTRZENNEGO TERENÓW POŁUDNIOWYCH GMINY GOCZAŁKOWICE-ZDRÓJ

PROJEKT PLANU (ETAP IV) - PONOWNE (DRUGIE) WYŁOŻENIE DO PUBLICZNEGO WGLĄDU (SIERPIEŃ 2022 R.)

MAPA DODATKOWA (POMOCNICZA) PRZEDSTAWIAJĄCA FRAGMENT RYSUNKU PLANU, BĘDĄCY PRZEDMIOTEM PONOWNEGO (DRUGIEGO) WYŁOŻENIA DO PUBLICZNEGO WGLĄDU

MAPA 5. FRAGMENT RYSUNKU PLANU W OBSZARACH NR 6, 7 i 8

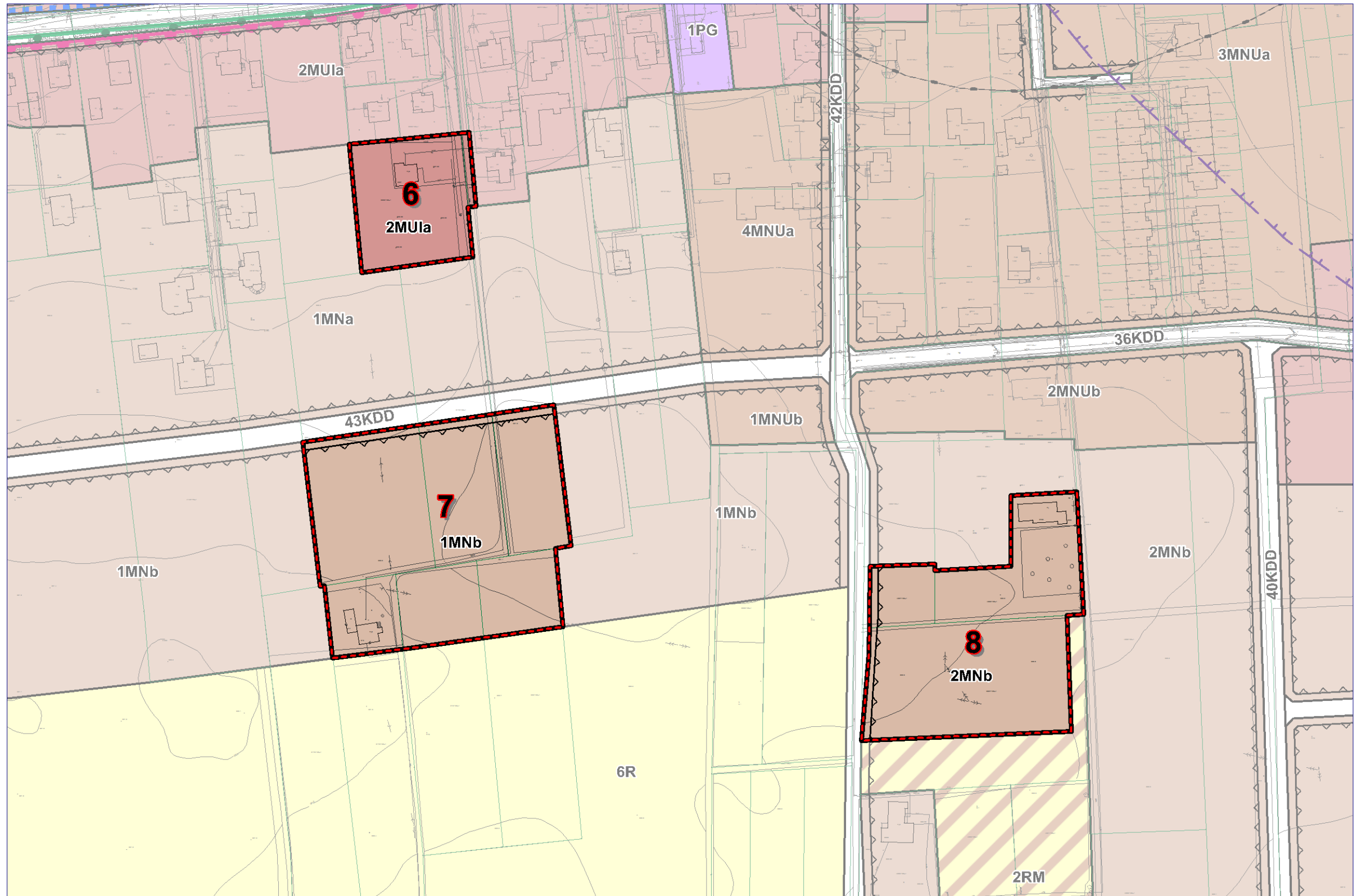



USTALENIA PLANU:

- GRANICA PLANU MIEJSCOWEGO
- LINIE ROZGRANICZAJĄCE TERENY O RÓŻNYM PRZEZNACZENIU LUB RÓŻNYCH ZASADACH ZAGOSPODAROWANIA WRAZ Z WYROZNIAJĄCYMI SYMBOLAMI I BARWNYMI OZNACZENIAMI:
 - MN - TERENY ZABUDOWY MIESZKANIOWEJ JEDNORODZINNEJ
 - MNU - TERENY ZABUDOWY MIESZKANIOWEJ JEDNORODZINNEJ Z USŁUGAMI
 - MU - TERENY ZABUDOWY MIESZKANIOWO-USŁUGOWEJ
 - MRU - TERENY ZABUDOWY MIESZKANIOWO-USŁUGOWEJ I ROLNICZEJ
 - UP - TERENY ZABUDOWY USŁUGOWEJ - USŁUGI PUBLICZNE
 - UK - TERENY ZABUDOWY USŁUGOWEJ - USŁUGI KULTURY RELIGIJNEGO
 - UI - TERENY ZABUDOWY USŁUGOWEJ
 - UII - TERENY USŁUG
 - UZA - TERENY USŁUG OBJĘTE STREFĄ "A" OCHRONY UZDROWISKOWEJ
 - UMA - TERENY USŁUG I OGRANICZONEJ ZABUDOWY MIESZKANIOWEJ JEDNORODZINNEJ OBJĘTE STREFĄ "A" OCHRONY UZDROWISKOWEJ
 - ZP - TERENY ZIELENI URZĄDZONEJ
 - ZC - TERENY CMENTARZY
 - PG - TERENY EKSPLOATACJI GÓRNICZEJ WÓD LECZNICZYCH
 - RU - TERENY OBIEKTÓW OBSŁUGI PRODUKCJI ROLNICZEJ
 - RM - TERENY ZABUDOWY ZAGRODOWEJ
 - R - TERENY ROLNICZE
 - RW - TERENY ROLNE I WÓD POWIERZCHNIOWYCH
 - ZE - TERENY ZIELENI PEŁNIĄCE FUNKCJE CIĄGÓW EKOLOGICZNYCH
 - ZL - TERENY LASÓW
 - W - TERENY WÓD POWIERZCHNIOWYCH
 - TERENY DRÓG PUBLICZNYCH:
 - KDZ - TERENY DRÓG PUBLICZNYCH KLASY "ZBIORCZA"
 - KDL - TERENY DRÓG PUBLICZNYCH KLASY "LOKALNA"
 - KDD - TERENY DRÓG PUBLICZNYCH KLASY "DOJAZDOWA"
 - KKD - TERENY KOMUNIKACJI KOLEJOWEJ - DROGA KOLEJOWA
 - KKZ - TERENY KOMUNIKACJI KOLEJOWEJ - ZABUDOWA KOLEJOWA
 - KCP - TERENY CENTRÓW PRZESIADKOWYCH
 - KDP - TERENY PUBLICZNYCH CIĄGÓW PIESZO-JEZDNYCH
 - KDW - TERENY DRÓG WEWNĘTRZNYCH
 - KP - TERENY PARKINGÓW
 - ITGW - TERENY INFRASTRUKTURY TECHNICZNEJ GOSPODAROWANIA WODAMI
- OBSZARY DOPUSZCZONYCH ZALESIEŃ
- NIEPRZEKRACZALNE LINIE ZABUDOWY
- STREFA OCHRONY KONSERWATORSKIEJ
- ZABYTKI CHRONIONE USTALENIAMI PLANU:
 - BUDYNKI ZABYTKOWE
 - OBIEKTY ZABYTKOWE INNE NIŻ BUDYNKI - KRZYŻE I KAPLICZKI
 - OBZAR ZABYTKOWY - CMENTARZ PRZY KOŚCIELE PW. ŚWIĘTEGO JERZEGO
 - OBIEKT DÓBR KULTURY WSPÓŁCZESNEJ - MIEJSCE PAMIĘCI
 - GRANICE ZASIĘGU PASÓW SANITARNYCH OD CMENTARZA:
 - W ODLEGŁOŚCI DO 50M OD GRANIC CMENTARZA
 - W ODLEGŁOŚCI DO 150M OD GRANIC CMENTARZA
- TERENY, OBSZARY I OBIEKTY PODLEGAJĄCE OCHRONIE NA PODSTAWIE ODREBNYCH PRZEPIŚÓW
 - GRANICE STREF OCHRONY UZDROWISKOWEJ
 - STREFA "A" OCHRONY UZDROWISKOWEJ
 - STREFA "B" OCHRONY UZDROWISKOWEJ
 - STREFA "C" OCHRONY UZDROWISKOWEJ DOTYCZĄCEJ OBSZARU PLANU POZA STREFĄ "A" I "B"
 - GRANICE TERENÓW I OBSZARÓW GÓRNICZYCH:
 - TEREN I OBSZAR GÓRNICZY "GOCZAŁKOWICE-ZDRÓJ"
 - TEREN GÓRNICZY "CZECHOWICE II"
 - GRANICE ZASIĘGU ŻŁÓZ PODZIEMNYCH:
 - ŻŁOŻE WODY LECZNICZEJ ZMINERALIZOWANEJ "GOCZAŁKOWICE-ZDRÓJ I"
 - ŻŁOŻE WĘGLA KAMIENNEGO "KOBIOR-PSZCZYNA"
 - GÓRNICZY FILAR OCHRONNY DLA UJĘCIA WÓD LECZNICZYCH (STUDIUM GN-1)
 - GRANICA OBSZARU SPECJALNEJ OCHRONY NATURA 2000 "DOLINA GÓRNEJ WISŁY"
 - OBZARY SZCZEGÓLNEGO ZAGROZENIA POWODZI:
 - WYSOKIE PRAWDOPODOBIEŃSTWO WYSTĄPIENIA POWODZI - CO NAJMNIEJ RAZ NA 10 LAT (Q=10%)
 - SREDNIE PRAWDOPODOBIEŃSTWO WYSTĄPIENIA POWODZI - CO NAJMNIEJ RAZ NA 100 LAT (Q=1%)
 - ZABYTKI WPISANE DO REJESTRU ZABYTKÓW:
 - BUDYNEK WPISANY DO REJESTRU ZABYTKÓW
 - OBZAR WPISANY DO REJESTRU ZABYTKÓW
 - TERENY ZAMKNIĘTE (KOLEJOWE)
 - STREFA OGRANICZEŃ W ZAGOSPODAROWANIU TERENU WZDŁUŻ OBSZARU KOLEJOWEGO
 - GRANICE POWIERZCHNI OGRANICZAJĄCYCH PRZESKODY LOTNISCZE LOTNISKA KANIÓW W FORMIE IZOLINII Z PRZYPIŚANIMI RZĘDNYMI
 - GRANICA ZASIĘGU OBSZARU POŁOŻONEGO W ODLEGŁOŚCI DO 4 KM OD PUNKTU ODNIESIENIA LOTNISKA KANIÓW
 - ELEMENTY INFORMACYJNE:
 - NAPOWIETRZNE LINIE ELEKTROENERGETYCZNE WYSOKICH NAPIĘĆ 110 KV

6-8

GRANICE OBSZARÓW (WRAZ Z NUMERAMI) STANOWIĄCYCH FRAGMENT PROJEKTU PLANU (RYSUNKU PLANU), KTÓRY JEST PRZEDMIOTEM PONOWNEGO (DRUGIEGO) WYŁOŻENIA DO PUBLICZNEGO WGLĄDU POZA WYODRĘBNIONYMI OBSZARAMI USTALENIA RYSUNKU PLANU NIE ZMIENIŁY SIĘ (Z WYJĄTKIEM NOWEJ NUMERACJI NIEKTÓRYCH TERENÓW, WYNIKAJĄCEJ ZE ZMIAN W OBRĘBIE OBSZARÓW PONOWNIE WYŁOŻONYCH DO PUBLICZNEGO WGLĄDU))





GMINA GOCZAŁKOWICE-ZDRÓJ

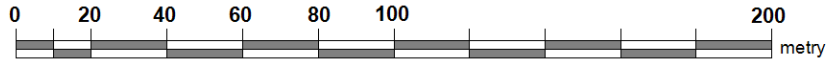
MIEJSCOWY PLAN ZAGOSPODAROWANIA PRZESTRZENNEGO TERENÓW POŁUDNIOWYCH GMINY GOCZAŁKOWICE-ZDRÓJ

PROJEKT PLANU (ETAP IV) - PONOWNE (DRUGIE) WYŁOŻENIE DO PUBLICZNEGO WGLĄDU (SIERPIEŃ 2022 R.)

MAPA DODATKOWA (POMOCNICZA) PRZEDSTAWIAJĄCA FRAGMENT RYSUNKU PLANU, BĘDĄCY PRZEDMIOTEM PONOWNEGO (DRUGIEGO) WYŁOŻENIA DO PUBLICZNEGO WGLĄDU

MAPA 6. FRAGMENT RYSUNKU PLANU W OBSZARZE NR 9

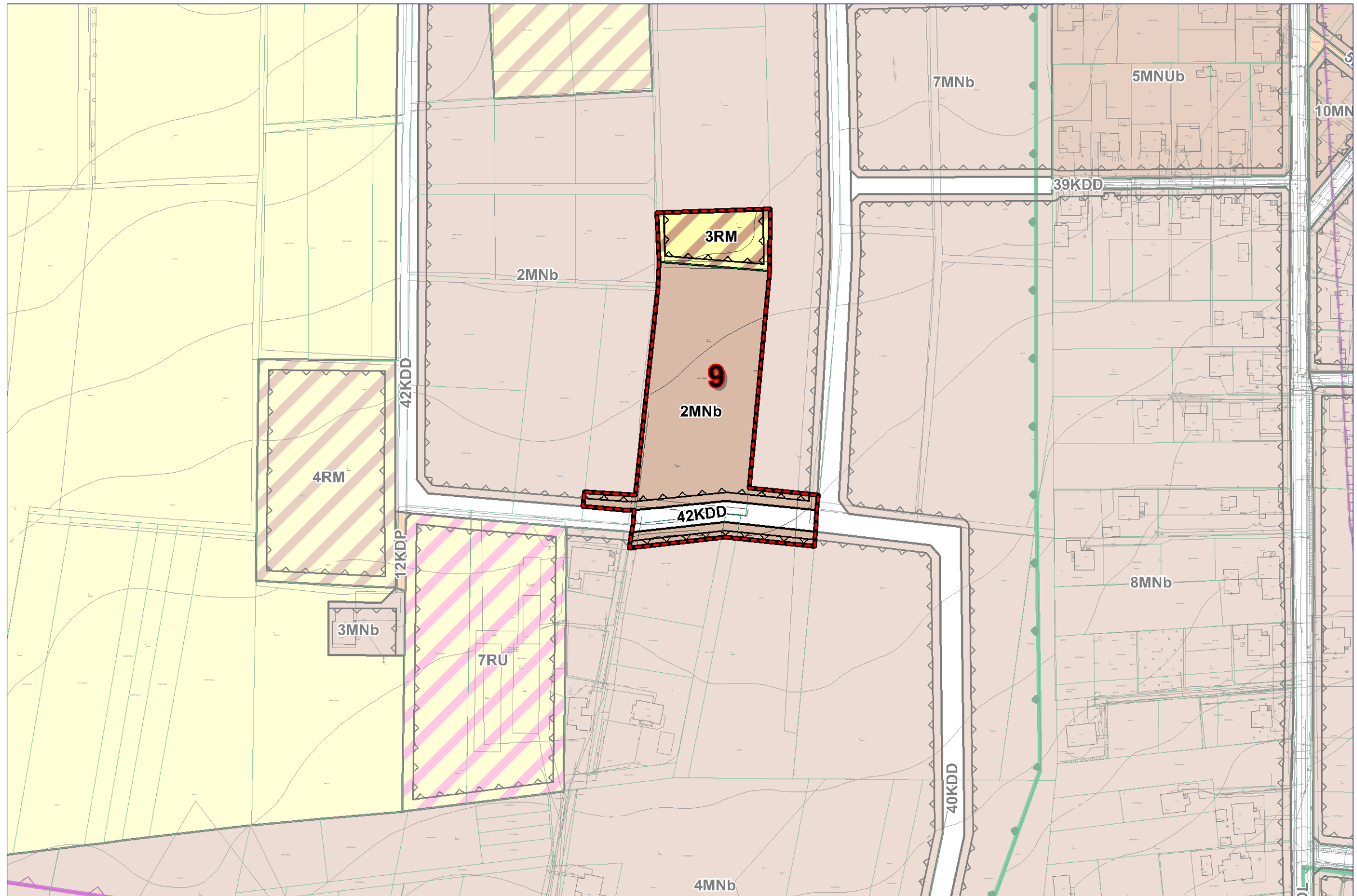
SKALA 1 : 2 000 (1cm = 20m)




GRANICA OBSZARU (WRAZ Z NUMEREM) STANOWIĄCEGO FRAGMENT PROJEKTU PLANU (RYSUNKU PLANU), KTÓRY JEST PRZEDMIOTEM PONOWNEGO (DRUGIEGO) WYŁOŻENIA DO PUBLICZNEGO WGLĄDU POZA WYODRĘBNIONYM OBSZAREM USTALENIA RYSUNKU PLANU NIE ZMIENIŁ SIĘ (Z WYJĄTKIEM NOWEJ NUMERACJI NIEKTÓRYCH TERENÓW, WYNIKAJĄCEJ ZE ZMIAN W OBRĘBIE OBSZARÓW PONOWNIE WYŁOŻONYCH DO PUBLICZNEGO WGLĄDU))

USTALENIA PLANU:

- GRANICA PLANU MIEJSCOWEGO
- LINIE ROZGRANICZAJĄCE TERENY O RÓŻNYM PRZEZNACZENIU LUB RÓŻNYCH ZASADACH ZAGOSPODAROWANIA WRAZ Z WYROZNIAJĄCYMI SYMBOLAMI I BARWNYMI OZNACZENIAMI:
 - MN - TERENY ZABUDOWY MIESZKANIOWEJ JEDNORODZINNEJ
 - MNU - TERENY ZABUDOWY MIESZKANIOWEJ JEDNORODZINNEJ Z USŁUGAMI
 - MU - TERENY ZABUDOWY MIESZKANIOWO-USŁUGOWEJ
 - MRU - TERENY ZABUDOWY MIESZKANIOWO-USŁUGOWEJ I ROLNICZEJ
 - UP - TERENY ZABUDOWY USŁUGOWEJ - USŁUGI PUBLICZNE
 - UK - TERENY ZABUDOWY USŁUGOWEJ - USŁUGI KULTURY RELIGIJNEJ
 - UI - TERENY ZABUDOWY USŁUGOWEJ
 - UII - TERENY USŁUG
 - UZA - TERENY USŁUG OBJĘTE STREFĄ "A" OCHRONY UZDROWISKOWEJ
 - UMA - TERENY USŁUG I OGRANICZONEJ ZABUDOWY MIESZKANIOWEJ JEDNORODZINNEJ OBJĘTE STREFĄ "A" OCHRONY UZDROWISKOWEJ
 - ZP - TERENY ZIELENI URZĄDZONEJ
 - ZC - TERENY CMENTARZY
 - PG - TERENY EKSPLOATACJI GÓRNICZEJ WÓD LECZNICZYCH
 - RU - TERENY OBIEKTÓW OBSŁUGI PRODUKCJI ROLNICZEJ
 - RM - TERENY ZABUDOWY ZAGRODOWEJ
 - R - TERENY ROLNICZE
 - RW - TERENY ROLNE I WÓD POWIERZCHNIOWYCH
 - ZE - TERENY ZIELENI PEŁNIĄCE FUNKCJE CIĄGÓW EKOLOGICZNYCH
 - ZL - TERENY LASÓW
 - W - TERENY WÓD POWIERZCHNIOWYCH
 - TERENY DRÓG PUBLICZNYCH:
 - KDZ - TERENY DRÓG PUBLICZNYCH KLASY "ZBIORCZA"
 - KDL - TERENY DRÓG PUBLICZNYCH KLASY "LOKALNA"
 - KDD - TERENY DRÓG PUBLICZNYCH KLASY "DOJAZDOWA"
 - KKD - TERENY KOMUNIKACJI KOLEJOWEJ - DROGA KOLEJOWA
 - KKZ - TERENY KOMUNIKACJI KOLEJOWEJ - ZABUDOWA KOLEJOWA
 - KCP - TERENY CENTRÓW PRZEŚIADKOWYCH
 - KDP - TERENY PUBLICZNYCH CIĄGÓW PIESZO-JEZDNYCH
 - KDW - TERENY DRÓG WEWNĘTRZNYCH
 - KP - TERENY PARKINGÓW
 - ITGW - TERENY INFRASTRUKTURY TECHNICZNEJ GOSPODAROWANIA WODAMI
- OBSZARY DOPUSZCZONYCH ZALESIEŃ
- NIEPRZEKRACZALNE LINIE ZABUDOWY
- STREFA OCHRONY KONSERWATORSKIEJ
- ZABYTKI CHRONIONE USTALENIAMI PLANU:
 - BUDYNKI ZABYTKOWE
 - OBIEKTY ZABYTKOWE INNE NIŻ BUDYNKI - KRZYŻE I KAPLICZKI
 - OBZAR ZABYTKOWY - CMENTARZ PRZY KOŚCIELE PW. ŚWIĘTEGO JERZEGO
 - OBIEKT DÓBR KULTURY WSPÓŁCZESNEJ - MIEJSCA PAMIĘCI
- GRANICE ZASIĘGU PASÓW SANITARNYCH OD CMENTARZA:
 - W ODLEGŁOŚCI DO 50M OD GRANIC CMENTARZA
 - W ODLEGŁOŚCI DO 150M OD GRANIC CMENTARZA
- TERENY, OBSZARY I OBIEKTY PODLEGAJĄCE OCHRONIE NA PODSTAWIE ODRĘBNYCH PRZEPIŚÓW
 - GRANICE STREF OCHRONY UZDROWISKOWEJ
 - STREFA "A" OCHRONY UZDROWISKOWEJ
 - STREFA "B" OCHRONY UZDROWISKOWEJ
 - STREFA "C" OCHRONY UZDROWISKOWEJ DOTYCZĄCEJ DALEGO OBSZARU PLANU POZA STREFĄ "A" I "B"
 - GRANICE TERENÓW I OBSZARÓW GÓRNICZYCH:
 - TEREN I OBSZAR GÓRNICZY "GOCZAŁKOWICE-ZDRÓJ-I"
 - TEREN GÓRNICZY "CZECHOWICE II"
 - GRANICE ZASIĘGU ŻŁÓZ PODZIEMNYCH:
 - ŻŁOZE WODY LECZNICZEJ ZMINERALIZOWANEJ "GOCZAŁKOWICE-ZDRÓJ I"
 - ŻŁOZE WĘGLA KAMIENNEGO "KOBIOR-PSZCZYNA"
 - GÓRNICZY FILAR OCHRONNY DLA UJĘCIA WÓD LECZNICZYCH (STUDIUM GN-1)
 - GRANICA OBSZARU SPECJALNEJ OCHRONY NATURA 2000 "DOLINA GÓRNEJ WISŁY"
 - OBSZARY SZCZEGÓLNEGO ZAGROZENIA POWODZIĄ:
 - WYSOKIE PRAWDOPODOBIEŃSTWO WYSTĄPIENIA POWODZI - CO NAJMNIEJ RAZ NA 10 LAT (Q=10%)
 - SREDNIE PRAWDOPODOBIEŃSTWO WYSTĄPIENIA POWODZI - CO NAJMNIEJ RAZ NA 100 LAT (Q=1%)
 - ZABYTKI WPISANE DO REJESTRU ZABYTKÓW:
 - BUDYNEK WPISANY DO REJESTRU ZABYTKÓW
 - OBSZAR WPISANY DO REJESTRU ZABYTKÓW
 - TERENY ZAMKNIĘTE (KOLEJOWE)
 - STREFA OGRANICZEŃ W ZAGOSPODAROWANIU TERENU WZDŁUŻ OBSZARU KOLEJOWEGO
 - GRANICE POWIERZCHNI OGRANICZAJĄCY PRZESZKODY LOTNICZE LOTNISKI KANIÓW W FORMIE IZOLINII Z PRZYPIŚCIANYMI RZĘDNYMI
 - GRANICA ZASIĘGU OBSZARU POŁOŻONEGO W ODLEGŁOŚCI DO 4 KM OD PUNKTU ODNIESIENIA LOTNISKI KANIÓW
- ELEMENTY INFORMACYJNE:
 - NAPOWIETRZNE LINIE ELEKTROENERGETYCZNE WYSOKICH NAPIĘĆ 110 KV





GMINA GOCZAŁKOWICE-ZDRÓJ

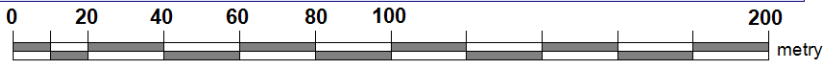
MIEJSCOWY PLAN ZAGOSPODAROWANIA PRZESTRZENNEGO TERENÓW POŁUDNIOWYCH GMINY GOCZAŁKOWICE-ZDRÓJ

PROJEKT PLANU (ETAP IV) - PONOWNE (DRUGIE) WYŁOŻENIE DO PUBLICZNEGO WGLĄDU (SIERPIEŃ 2022 R.)

MAPA DODATKOWA (POMOCNICZA) PRZEDSTAWIAJĄCA FRAGMENT RYSUNKU PLANU, BĘDĄCY PRZEDMIOTEM PONOWNEGO (DRUGIEGO) WYŁOŻENIA DO PUBLICZNEGO WGLĄDU

MAPA 7. FRAGMENT RYSUNKU PLANU W OBSZARACH NR 10 i 11

SKALA 1 : 2 000 (1cm = 20m)

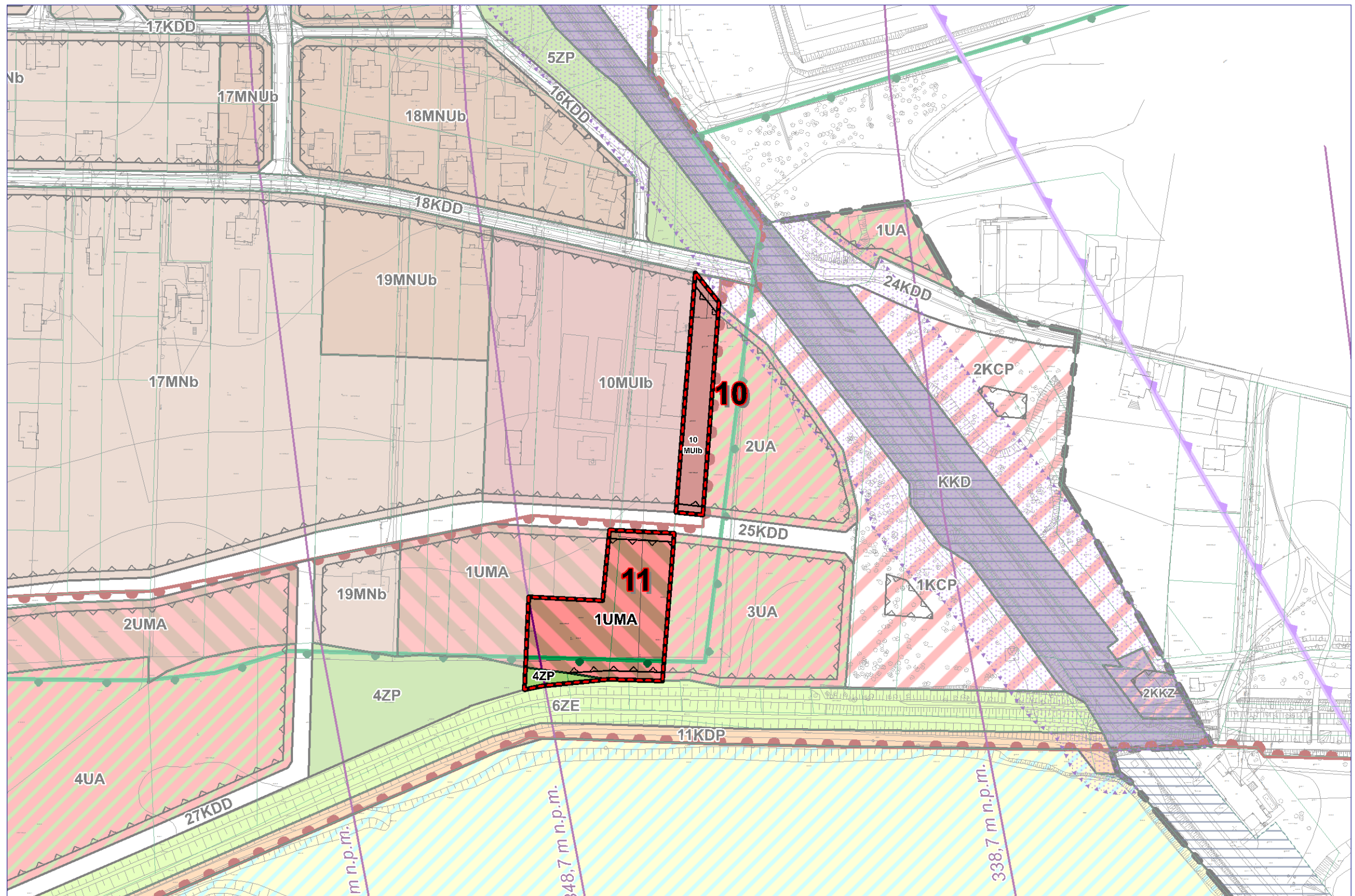



USTALENIA PLANU:

- GRANICA PLANU MIEJSCOWEGO
- LINIE ROZGRANICZAJĄCE TERENY O RÓŻNYM PRZEZNACZENIU LUB RÓŻNYCH ZASADACH ZAGOSPODAROWANIA WRAZ Z WYRÓŻNIAJĄCYMI SYMBOLAMI I BARWNYMI OZNACZENIAMI:
 - MN - TERENY ZABUDOWY MIESZKANIOWEJ JEDNORODZINNEJ
 - MNU - TERENY ZABUDOWY MIESZKANIOWEJ JEDNORODZINNEJ Z USŁUGAMI
 - MU - TERENY ZABUDOWY MIESZKANIOWO-USŁUGOWEJ
 - MRU - TERENY ZABUDOWY MIESZKANIOWO-USŁUGOWEJ I ROLNICZEJ
 - UP - TERENY ZABUDOWY USŁUGOWEJ - USŁUGI PUBLICZNE
 - UK - TERENY ZABUDOWY USŁUGOWEJ - USŁUGI KULTURY RELIGIJNEJ
 - UI - TERENY ZABUDOWY USŁUGOWEJ
 - UII - TERENY USŁUG
 - UZA - TERENY USŁUG OBJĘTE STREFĄ "A" OCHRONY UZDROWISKOWEJ
 - UMA - TERENY USŁUG I OGRANICZONEJ ZABUDOWY MIESZKANIOWEJ JEDNORODZINNEJ OBJĘTE STREFĄ "A" OCHRONY UZDROWISKOWEJ
 - ZP - TERENY ZIELENI URZĄDZONEJ
 - ZC - TERENY CMENTARZY
 - PG - TERENY EKSPLOATACJI GÓRNICZEJ WÓD LECZNICZYCH
 - RU - TERENY OBIEKTÓW OBSŁUGI PRODUKCJI ROLNICZEJ
 - RM - TERENY ZABUDOWY ZAGRODOWEJ
 - R - TERENY ROLNICZE
 - RW - TERENY ROLNE I WÓD POWIERZCHNIOWYCH
 - ZE - TERENY ZIELENI PEŁNIĄCE FUNKCJE CIĄGÓW EKOLOGICZNYCH
 - ZL - TERENY LASÓW
 - W - TERENY WÓD POWIERZCHNIOWYCH
 - TERENY DRÓG PUBLICZNYCH:
 - KDZ - TERENY DRÓG PUBLICZNYCH KLASY "ZBIORCZA"
 - KDL - TERENY DRÓG PUBLICZNYCH KLASY "LOKALNA"
 - KDD - TERENY DRÓG PUBLICZNYCH KLASY "DOJAZDOWA"
 - KKD - TERENY KOMUNIKACJI KOLEJOWEJ - DROGA KOLEJOWA
 - KKZ - TERENY KOMUNIKACJI KOLEJOWEJ - ZABUDOWA KOLEJOWA
 - KCP - TERENY CENTRÓW PRZEŚIADKOWYCH
 - KDP - TERENY PUBLICZNYCH CIĄGÓW PIESZO-JEZDNYCH
 - KDW - TERENY DRÓG WEWNĘTRZNYCH
 - KP - TERENY PARKINGÓW
 - ITGW - TERENY INFRASTRUKTURY TECHNICZNEJ GOSPODAROWANIA WODAMI
 - OBSZARY DOPUSZCZONYCH ZALESIEŃ
 - NIEPRZEKRACZALNE LINIE ZABUDOWY
 - STREFA OCHRONY KONSERWATORSKIEJ
 - ZABYTKI CHRONIONE USTALENIAMI PLANU:
 - BUDYNKI ZABYTKOWE
 - OBIEKTY ZABYTKOWE INNE NIŻ BUDYNKI - KRZYŻE I KAPLICZKI
 - OBZAR ZABYTKOWY - CMENTARZ PRZY KOŚCIELE PW. ŚWIĘTEGO JERZEGO
 - OBIEKT DÓBR KULTURY WSPÓŁCZESNEJ - MIEJSCE PAMIĘCI
 - GRANICE ZASIĘGU PASÓW SANITARNYCH OD CMENTARZA:
 - W ODLEGŁOŚCI DO 50M OD GRANIC CMENTARZA
 - W ODLEGŁOŚCI DO 150M OD GRANIC CMENTARZA
 - TERENY, OBSZARY I OBIEKTY PODLEGAJĄCE OCHRONIE NA PODSTAWIE ODREBNYCH PRZEPIŚÓW
 - GRANICE STREF OCHRONY UZDROWISKOWEJ
 - STREFA "A" OCHRONY UZDROWISKOWEJ
 - STREFA "B" OCHRONY UZDROWISKOWEJ
 - STREFA "C" OCHRONY UZDROWISKOWEJ DOTYCZĄCEJ CAŁEGO OBSZARU PLANU POZA STREFĄ "A" I "B"
 - GRANICE TERENÓW I OBSZARÓW GÓRNICZYCH:
 - TEREN I OBSZAR GÓRNICZY "GOCZAŁKOWICE-ZDRÓJ"
 - TEREN GÓRNICZY "CZECHOWICE II"
 - GRANICE ZASIĘGU ŻŁÓŻ PODZIEMNYCH:
 - ŻŁOŻE WODY LECZNICZEJ ZMINERALIZOWANEJ "GOCZAŁKOWICE-ZDRÓJ I"
 - ŻŁOŻE WĘGLA KAMIENNEGO "KOBIOR-PSZCZYNA"
 - GÓRNICZY FILAR OCHRONNY DLA UJĘCIA WÓD LECZNICZYCH (STUDIUM GN-1)
 - GRANICA OBSZARU SPECJALNEJ OCHRONY NATURA 2000 "DOLINA GÓRNEJ WISŁY"
 - OBSZARY SZCZEGÓLNEGO ZAGROZENIA POWODZIĄ:
 - WYSOKIE PRAWDOPODOBIEŃSTWO WYSTĄPIENIA POWODZI - CO NAJMNIEJ RAZ NA 10 LAT (Q=10%)
 - SREDNIE PRAWDOPODOBIEŃSTWO WYSTĄPIENIA POWODZI - CO NAJMNIEJ RAZ NA 100 LAT (Q=1%)
 - ZABYTKI WPISANE DO REJESTRU ZABYTKÓW:
 - BUDYNEK WPISANY DO REJESTRU ZABYTKÓW
 - OBZAR WPISANY DO REJESTRU ZABYTKÓW
 - TERENY ZAMKNIĘTE (KOLEJOWE)
 - STREFA OGRANICZEŃ W ZAGOSPODAROWANIU TERENU WZDŁUŻ OBSZARU KOLEJOWEGO
 - GRANICE POWIERZCHNI OGRANICZAJĄCYCH PRZESZKODY LOTNISCZE LOTNISKA KANIÓW W FORMIE IZOLINII Z PRZYPIŚANIMI RZĘDNYMI
 - GRANICA ZASIĘGU OBSZARU POŁOŻONEGO W ODLEGŁOŚCI DO 4 KM OD PUNKTU ODNIESIENIA LOTNISKA KANIÓW
 - ELEMENTY INFORMACYJNE:
 - NAPOWIETRZNE LINIE ELEKTROENERGETYCZNE WYSOKICH NAPIĘĆ 110 KV

10-11

GRANICE OBSZARÓW (WRAZ Z NUMERAMI) STANOWIĄCYCH FRAGMENT PROJEKTU PLANU (RYSUNKU PLANU), KTÓRY JEST PRZEDMIOTEM PONOWNEGO (DRUGIEGO) WYŁOŻENIA DO PUBLICZNEGO WGLĄDU POZA WYODRĘBNIONYMI OBSZARAMI USTALENIA RYSUNKU PLANU NIE ZMIENIŁY SIĘ (Z WYJĄTKIEM NOWEJ NUMERACJI NIEKTÓRYCH TERENÓW, WYNIKAJĄCEJ ZE ZMIAN W OBRĘBIE OBSZARÓW PONOWNIE WYŁOŻONYCH DO PUBLICZNEGO WGLĄDU)





GMINA GOCZAŁKOWICE-ZDRÓJ

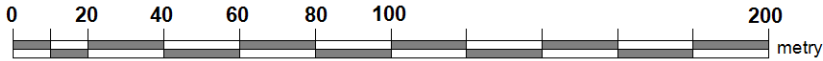
MIEJSCOWY PLAN ZAGOSPODAROWANIA PRZESTRZENNEGO TERENÓW POŁUDNIOWYCH GMINY GOCZAŁKOWICE-ZDRÓJ

PROJEKT PLANU (ETAP IV) - PONOWNE (DRUGIE) WYŁOŻENIE DO PUBLICZNEGO WGLĄDU (SIERPIEŃ 2022 R.)

MAPA DODATKOWA (POMOCNICZA) PRZEDSTAWIAJĄCA FRAGMENT RYSUNKU PLANU, BĘDĄCY PRZEDMIOTEM PONOWNEGO (DRUGIEGO) WYŁOŻENIA DO PUBLICZNEGO WGLĄDU

MAPA 8. FRAGMENT RYSUNKU PLANU W OBSZARZE NR 12

SKALA 1 : 2 000 (1cm = 20m)



USTALENIA PLANU:

- GRANICA PLANU MIEJSCOWEGO
- LINIE ROZGRANICZAJĄCE TERENY O RÓŻNYM PRZEZNACZENIU LUB RÓŻNYCH ZASADACH ZAGOSPODAROWANIA WRAZ Z WYROZNIAJĄCYMI SYMBOLAMI I BARWNYMI OZNACZENIAMI:
 - MN - TERENY ZABUDOWY MIESZKANIOWEJ JEDNORODZINNEJ
 - MNU - TERENY ZABUDOWY MIESZKANIOWEJ JEDNORODZINNEJ Z USŁUGAMI
 - MJU - TERENY ZABUDOWY MIESZKANIOWO-USŁUGOWEJ
 - MRU - TERENY ZABUDOWY MIESZKANIOWO-USŁUGOWEJ I ROLNICZEJ
 - UP - TERENY ZABUDOWY USŁUGOWEJ - USŁUGI PUBLICZNE
 - UK - TEREN ZABUDOWY USŁUGOWEJ - USŁUGI KULTU RELIGIJNEGO
 - UI - TERENY ZABUDOWY USŁUGOWEJ
 - UII - TERENY USŁUG
 - UZA - TERENY USŁUG OBJĘTE STREFĄ "A" OCHRONY UZDROWISKOWEJ
 - UMA - TERENY USŁUG I OGRANICZONEJ ZABUDOWY MIESZKANIOWEJ JEDNORODZINNEJ OBJĘTE STREFĄ "A" OCHRONY UZDROWISKOWEJ
 - ZP - TERENY ZIELENI URZĄDZONEJ
 - ZC - TERENY CMENTARZY
 - PG - TERENY EKSPLOATACJI GÓRNICZEJ WÓD LECZNICZYCH
 - RU - TERENY OBIEKTÓW OBSŁUGI PRODUKCJI ROLNICZEJ
 - RM - TERENY ZABUDOWY ZAGRODOWEJ
 - R - TERENY ROLNICZE
 - RW - TERENY ROLNE I WÓD POWIERZCHNIOWYCH
 - ZE - TERENY ZIELENI PEŁNIĄCE FUNKCJE CIĄGÓW EKOLOGICZNYCH
 - ZL - TERENY LASÓW
 - W - TERENY WÓD POWIERZCHNIOWYCH
 - TERENY DRÓG PUBLICZNYCH:
 - KDZ - TERENY DRÓG PUBLICZNYCH KLASY "ZBIORCZA"
 - KDL - TERENY DRÓG PUBLICZNYCH KLASY "LOKALNA"
 - KDD - TERENY DRÓG PUBLICZNYCH KLASY "DOJAZDOWA"
 - KKD - TERENY KOMUNIKACJI KOLEJOWEJ - DROGA KOLEJOWA
 - KKZ - TERENY KOMUNIKACJI KOLEJOWEJ - ZABUDOWA KOLEJOWA
 - KCP - TERENY CENTRÓW PRZEJAZDOWYCH
 - KDP - TERENY PUBLICZNYCH CIĄGÓW PIESZO-JEZDNYCH
 - KDW - TERENY DRÓG WEWNĘTRZNYCH
 - KP - TERENY PARKINGÓW
 - ITGW - TERENY INFRASTRUKTURY TECHNICZNEJ GOSPODAROWANIA WODAMI
 - OBSZARY DOPUSZCZONYCH ZALEŚIEN
 - NIEMPRZEKRACZALNE LINIE ZABUDOWY
 - STREFA OCHRONY KONSERWATORSKIEJ
 - ZABYTKI CHRONIONE USTALENIAMI PLANU:
 - BUDYNKI ZABYTKOWE
 - OBIEKTY ZABYTKOWE INNE NIŻ BUDYNKI - KRZYŻE I KAPLICZKI
 - OBZAR ZABYTKOWY - CMENTARZ PRZY KOŚCIELE PW. ŚWIĘTEGO JERZEGO
 - OBIEKT DÓBR KULTURY WSPÓŁCZESNEJ - MIEJSCE PAMIĘCI
 - GRANICE ZASIĘGU PASÓW SANITARNYCH OD CMENTARZA:
 - W ODLEGŁOŚCI DO 50M OD GRANIC CMENTARZA
 - W ODLEGŁOŚCI DO 150M OD GRANIC CMENTARZA
 - TERENY, OBSZARY I OBIEKTY PODLEGAJĄCE OCHRONIE NA PODSTAWIE ODRĘBNYCH PRZEPIŚÓW
 - GRANICE STREF OCHRONY UZDROWISKOWEJ
 - STREFA "A" OCHRONY UZDROWISKOWEJ
 - STREFA "B" OCHRONY UZDROWISKOWEJ
 - STREFA "C" OCHRONY UZDROWISKOWEJ DOTYCZY DĄLEGO OBSZARU PLANU POZA STREFĄ "A" I "B"
 - GRANICE TERENÓW I OBSZARÓW GÓRNICZYCH:
 - TEREN I OBSZAR GÓRNICZY "GOCZAŁKOWICE-ZDRÓJ-I"
 - TEREN GÓRNICZY "CZECHOWICE II"
 - GRANICE ZASIĘGU ŻŁÓŻ PODZIEMNYCH:
 - ŻŁOŻE WODY LECZNICZEJ ZMINERALIZOWANEJ "GOCZAŁKOWICE-ZDRÓJ I"
 - ŻŁOŻE WĘGLA KAMIENNEGO "KOBIOR-PSZCZYNA"
 - GÓRNICZY FILAR OCHRONNY DLA UJĘCIA WÓD LECZNICZYCH (STUDIUM GN-1)
 - GRANICA OBSZARU SPECJALNEJ OCHRONY NATURA 2000 "DOLINA GÓRNEJ WISŁY"
 - OBSZARY SZCZEGÓLNEGO ZAGROZENIA POWODZIĄ:
 - WYSOKIE PRAWDOPODOBIEŃSTWO WYSTĄPIENIA POWODZI - CO NAJMNIEJ RAZ NA 10 LAT (Q=10%)
 - SREDNIE PRAWDOPODOBIEŃSTWO WYSTĄPIENIA POWODZI - CO NAJMNIEJ RAZ NA 100 LAT (Q=1%)
 - ZABYTKI WPISANE DO REJESTRU ZABYTKÓW:
 - BUDYNEK WPISANY DO REJESTRU ZABYTKÓW
 - OBZAR WPISANY DO REJESTRU ZABYTKÓW
 - TERENY ZAMKNIĘTE (KOLEJOWE)
 - STREFA OGRANICZEŃ W ZAGOSPODAROWANIU TERENU WZDŁUŻ OBSZARU KOLEJOWEGO
 - GRANICE POWIERZCHNI OGRANICZAJĄCYCH PRZESZKODY LOTNICZE LOTNISKĄ KANIÓW W FORMIE IZOLINII Z PRZYPIŚANIMI RZĘDNYMI
 - GRANICA ZASIĘGU OBSZARU POŁOŻONEGO W ODLEGŁOŚCI DO 4 KM OD PUNKTU ODNIESIENIA LOTNISKĄ KANIÓW
 - ELEMENTY INFORMACYJNE:
 - NAPOWIETRZNE LINIE ELEKTROENERGETYCZNE WYSOKICH NAPIĘĆ 110 KV



GRANICA OBSZARU (WRAZ Z NUMEREM) STANOWIĄCEGO FRAGMENT PROJEKTU PLANU (RYSUNKU PLANU), KTÓRY JEST PRZEDMIOTEM PONOWNEGO (DRUGIEGO) WYŁOŻENIA DO PUBLICZNEGO WGLĄDU POZA WYODRĘBNIONYM OBSZAREM USTALENIA RYSUNKU PLANU NIE ZMIENIŁY SIĘ (Z WYJĄTKIEM NOWEJ NUMERACJI NIEKTÓRYCH TERENÓW, WYNIKAJĄCEJ ZE ZMIAN W OBRĘBIE OBSZARÓW PONOWNIE WYŁOŻONYCH DO PUBLICZNEGO WGLĄDU))

